

## 板橋交通公園のリニューアルに向けたご意見の募集



板橋交通公園（正式名称：板橋公園）は、子供たちの交通教育のために、1968年に開園し、50年以上に渡り区民の皆さまに親しまれてきました。しかし、施設が老朽化していることに加え、敷地も拡張（旧大山小学校跡地部分）するため、新しい交通公園として令和8年頃のリニューアルオープンを予定しています。今後は新しい施設の導入なども検討しながら、地域に親しまれる公園として、より多くの人が憩い、交流する場となるよう、構想・計画を進めています。

板橋区では、令和3年11月10日（水）に有識者を交えた第1回板橋公園のあり方検討委員会を開催し、板橋交通公園の「再整備に向けての基本構想」の素案を作成しました。

そこで、この素案について広く皆さまのご感想・ご意見等を伺い、今後の構想・計画に反映していくため、アンケート調査にぜひご協力ください。

### <アンケートの募集方法について>

多くの皆さまを対象に無記名回答のアンケート方式で実施します。集計結果を公表させていただく予定ですが、個人に関わる情報が公表されることはありません。

ご家族のうち、どなたが回答していただいても結構です。

### <アンケートの期間について>

令和3年11月22日（月） から 令和3年12月6日（月） まで

### <アンケートの回答方法について>

- ①区のホームページ（<https://www.city.itabashi.tokyo.jp>）からWEBで回答  
→上記区ホームページ内検索で、「ホームページアンケート」と入力してください。
- ②回答票を区役所（土木部みどりと公園課）に直接お持ちください。
- ③回答票を区役所に郵送（郵送費用は、自己負担でお願いいたします。）

アンケートの回答は、12月6日（月）までをお願いいたします。ご不明な点がございましたら、下記までお問合せください。



### <お問い合わせ・郵送先>

〒173-8501 東京都板橋区板橋二丁目66番1号  
板橋区土木部みどりと公園課公園設計係（本庁舎南館5階）  
☎03-3579-2531 担当：佐藤、杉本

## 板橋交通公園の概要

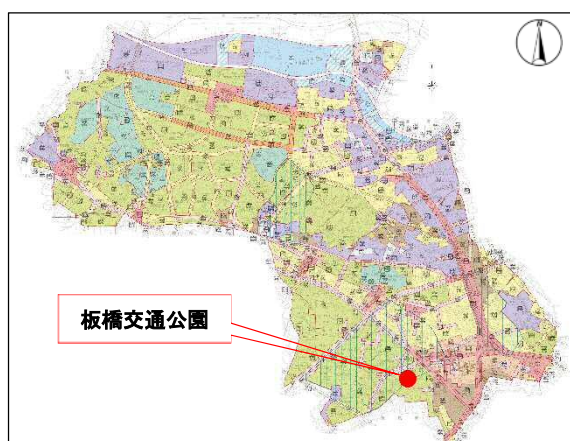
板橋交通公園（正式名称：板橋公園）は、子どもたちが色々な乗り物を楽しく体験しながら、遊びを通して交通ルールを身につけることができるよう工夫されています。

ミニサイクリングコースでは、足踏み式のゴーカートや子ども向けの自転車に乗ることができ、幼児広場では、三輪車や豆自動車など、小さな子どもたちが遊ぶことができます。また、園内には、都電や都バスが展示され、車内に入ることができます。

このほか、遊具広場やジョギングコースがあり、夏には「こどもの池」で水遊びをすることができるなど、これまで地域の方々幅広く親しまれてきました。

### ●板橋交通公園（都市計画上の正式名称「板橋公園」）

公園種別	街区公園	都市計画決定	昭和35年3月31日(変更)
所在地	大山西町21番1号	乗り物の 利用時間	午前9時～午後4時 ※毎週月曜日、年末年始を除く
面積	約1.0ha	その他	東京都指定避難場所
開設告示	昭和43年4月1日		



位置図



航空写真



周辺の公園配置状況図

## 公園内の主な施設

本公園には、豊かな緑の中、信号機や横断歩道のほか、高速道路までを模した交通施設が整備されています。また、子どものための大型滑り台や児童遊具広場、水遊びができる「こどもの池」、交通公園管理事務所には地域集会所が併設されています。



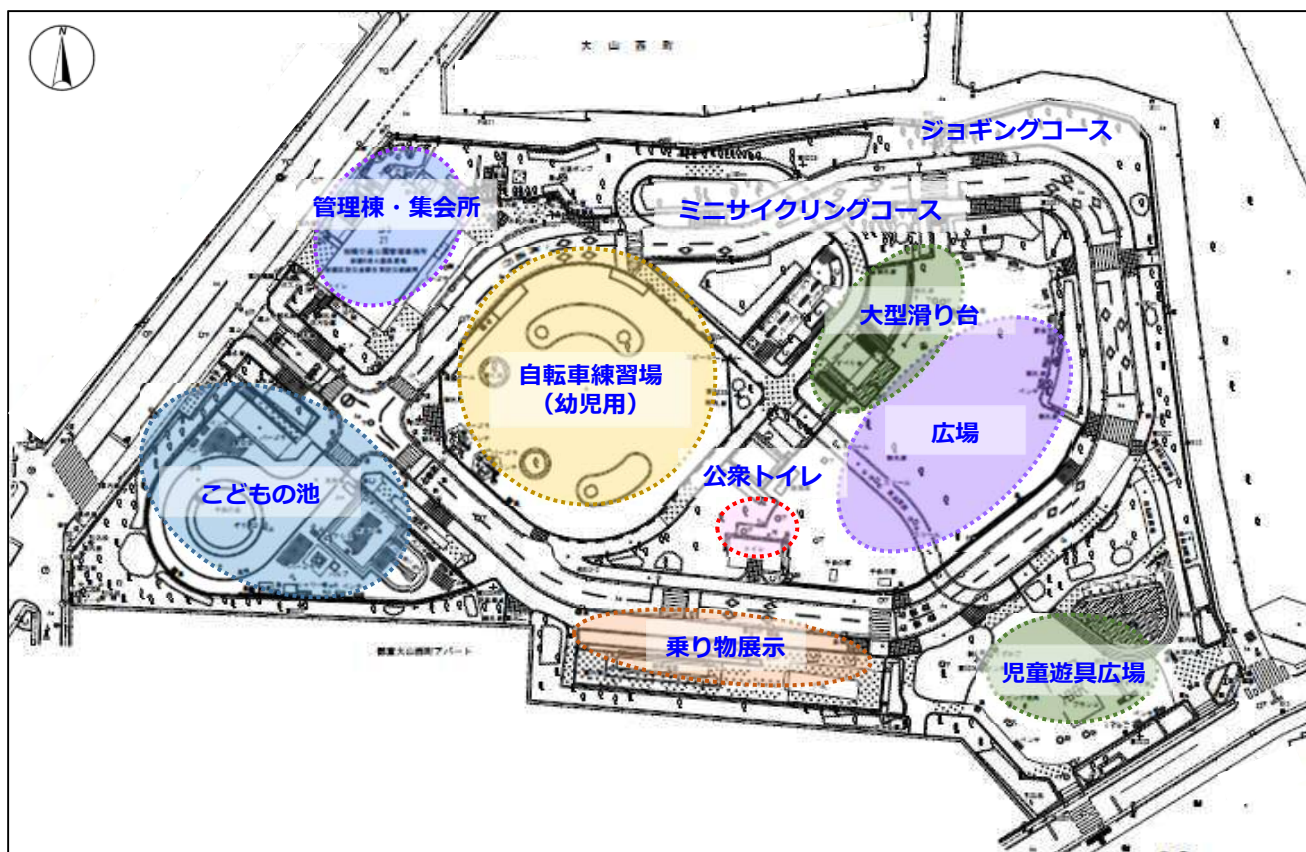
信号機・横断歩道  
背後は管理棟・集会所



自転車練習場（幼児用）




シンボリックな樹木



こどもの池



乗り物展示 (都電)



大型滑り台

## 現状での課題と整備範囲

### ●本公園の課題

#### 【公園施設の老朽化】

開園後数十年を経て、公園内の施設は全般的に老朽化が進行し、舗装の劣化、樹木の根上りの影響、乗り物の陳腐化などが顕在化しています。



#### 【利用上の課題】

- 現在、乗り物は子どもに限定され、普及が進む新たな乗り物が体験できません。
- 公園は子ども向けの施設が多く、高齢者等が楽しめる施設が少ない状況です。
- 園内施設は、バリアフリー化が遅れています。
- より楽しく便利に公園が利用できる飲食や物販の機能がありません。
- 集会所は3階にあり、エレベーターもなく不便で多様な使い方には不向きです。
- 植込地内の樹木の成長で、見通しの悪い部分があり、防犯上の問題が発生しています。

### ●公園区域の拡張

本公園区域は、閉校となった旧大山小学校の跡地活用として、民有地との交換整理を行い、下図に示す拡張区域を含めて再整備(約1.4ha)する予定です。



拡張区域の現況



拡張区域に隣接するマンションの外観