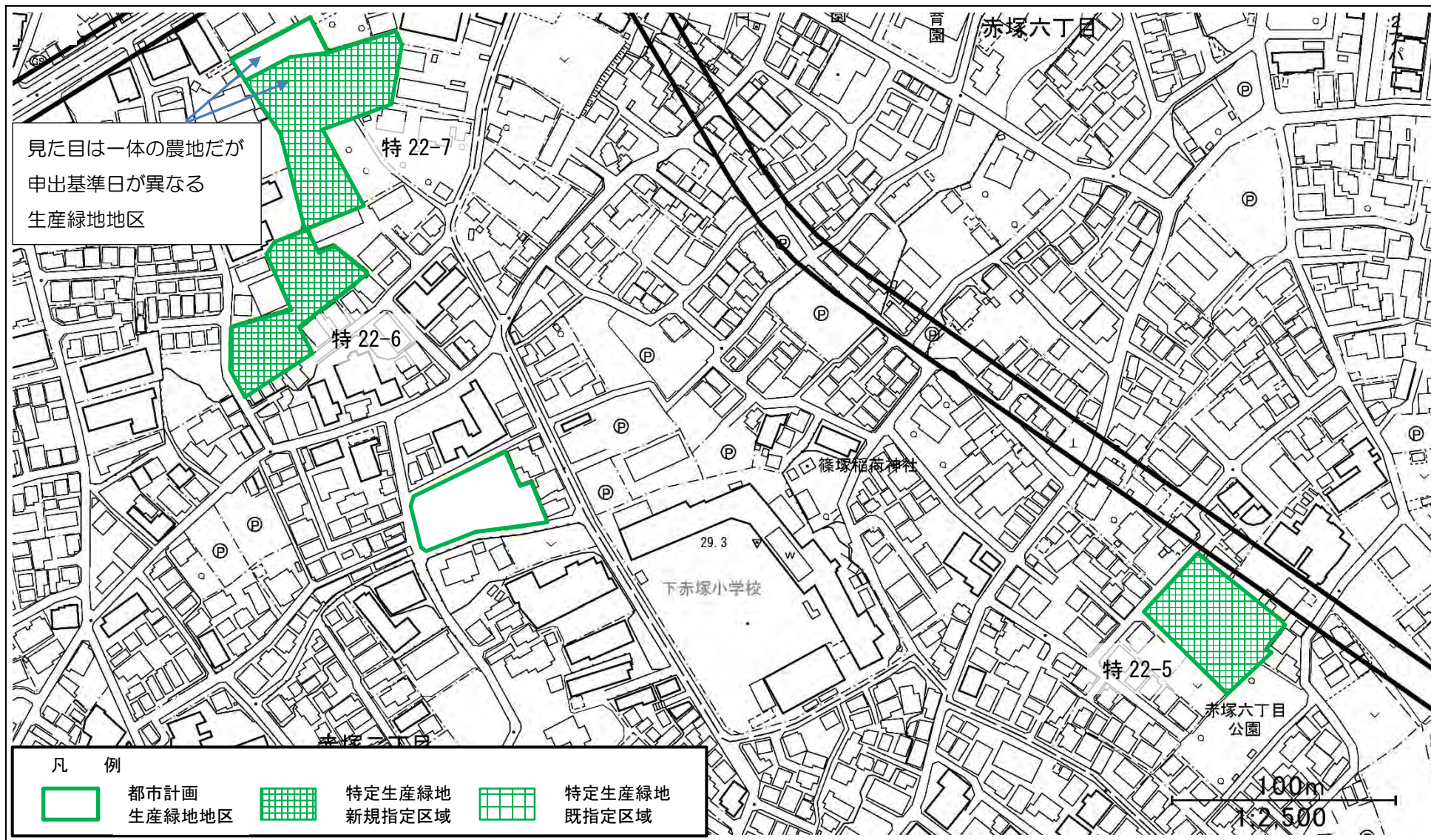


この地図は、東京都知事の承認を受けて、東京都縮尺2,500分の1地形図を使用したものである。無断複製を禁ず。
承認番号 31都市基交著第5号 平成31年4月11日、31都市基街都第36号 令和年5月28日



この地図は、東京都知事の承認を受けて、東京都縮尺2,500分の1地形図を使用したものである。無断複製を禁ず。
承認番号 31都市基交著第5号 平成31年4月11日、31都市基街都第36号 令和年5月28日



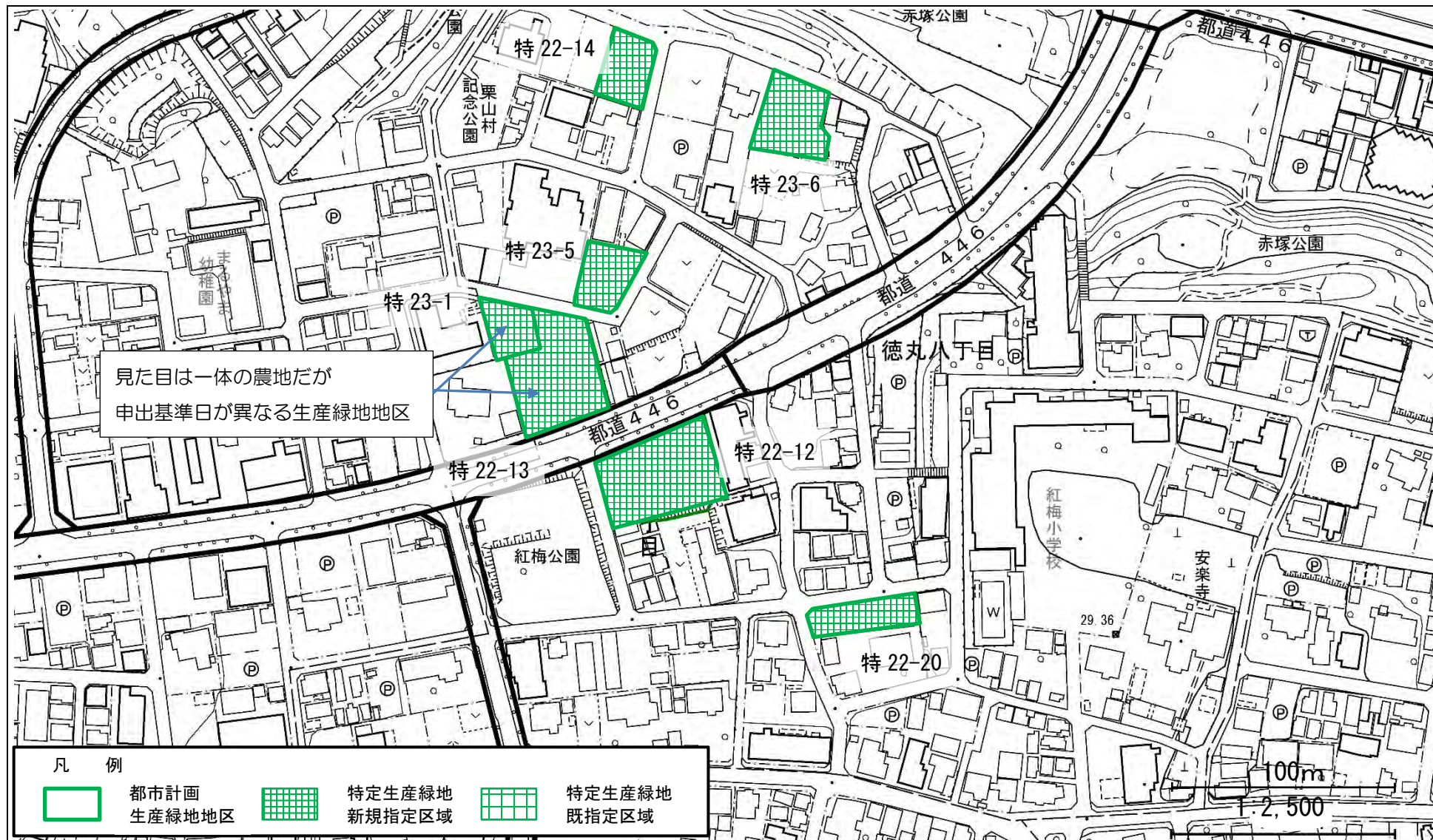
この地図は、東京都知事の承認を受けて、東京都縮尺 2,500 分の 1 地形図を使用したものである。無断複製を禁ず。
承認番号 31 都市基交著第 5 号 平成 31 年 4 月 11 日、31 都市基街都第 36 号 令和年 5 月 28 日



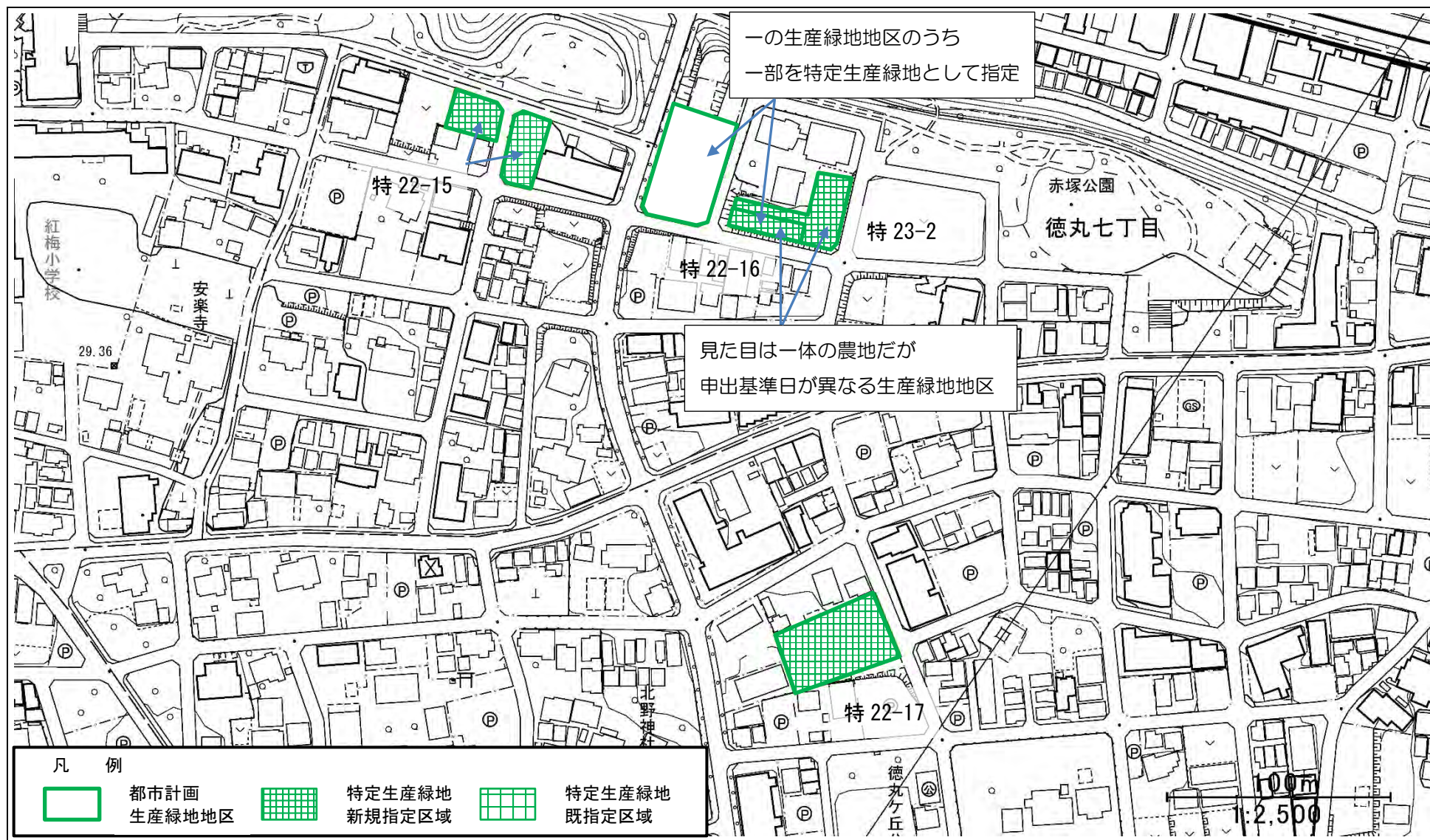
この地図は、東京都知事の承認を受けて、東京都縮尺 2,500 分の 1 地形図を使用したものである。無断複製を禁ず。
承認番号 31 都市基交著第 5 号 平成 31 年 4 月 11 日、31 都市基街都第 36 号 令和年 5 月 28 日



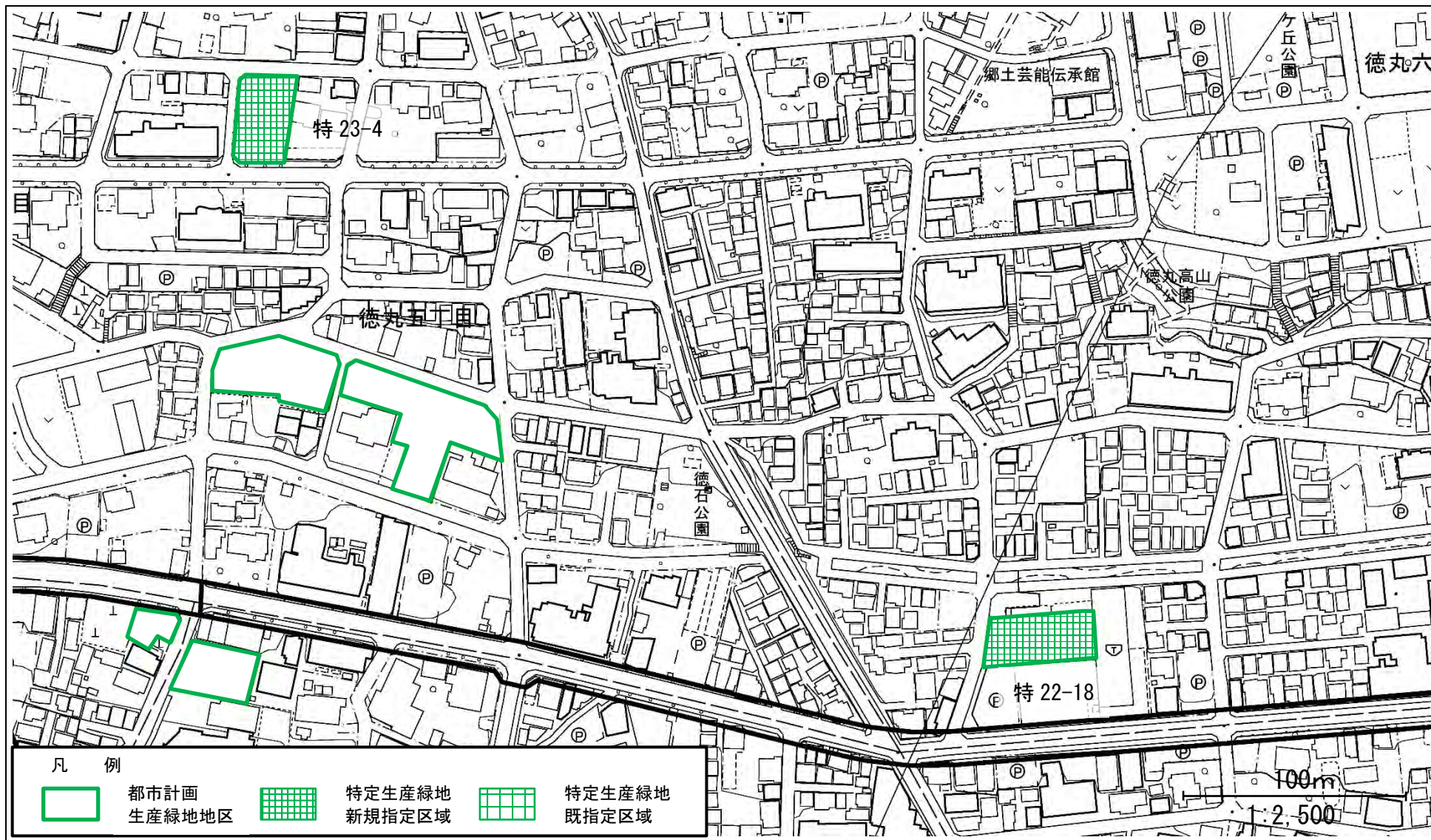
この地図は、東京都知事の承認を受けて、東京都縮尺 2,500 分の 1 地形図を使用したものである。無断複製を禁ず。
承認番号 31 都市基交著第 5 号 平成 31 年 4 月 11 日、31 都市基街都第 36 号 令和年 5 月 28 日



この地図は、東京都知事の承認を受けて、東京都縮尺 2,500 分の 1 地形図を使用したものである。無断複製を禁ず。
承認番号 31 都市基交著第 5 号 平成 31 年 4 月 11 日、31 都市基街都第 36 号 令和年 5 月 28 日



この地図は、東京都知事の承認を受けて、東京都縮尺 2,500 分の 1 地形図を使用したものである。無断複製を禁ず。
承認番号 31 都市基交著第 5 号 平成 31 年 4 月 11 日、31 都市基街都第 36 号 令和年 5 月 28 日



この地図は、東京都知事の承認を受けて、東京都縮尺 2,500 分の 1 地形図を使用したものである。無断複製を禁ず。
承認番号 31 都市基交著第 5 号 平成 31 年 4 月 11 日、31 都市基街都第 36 号 令和年 5 月 28 日