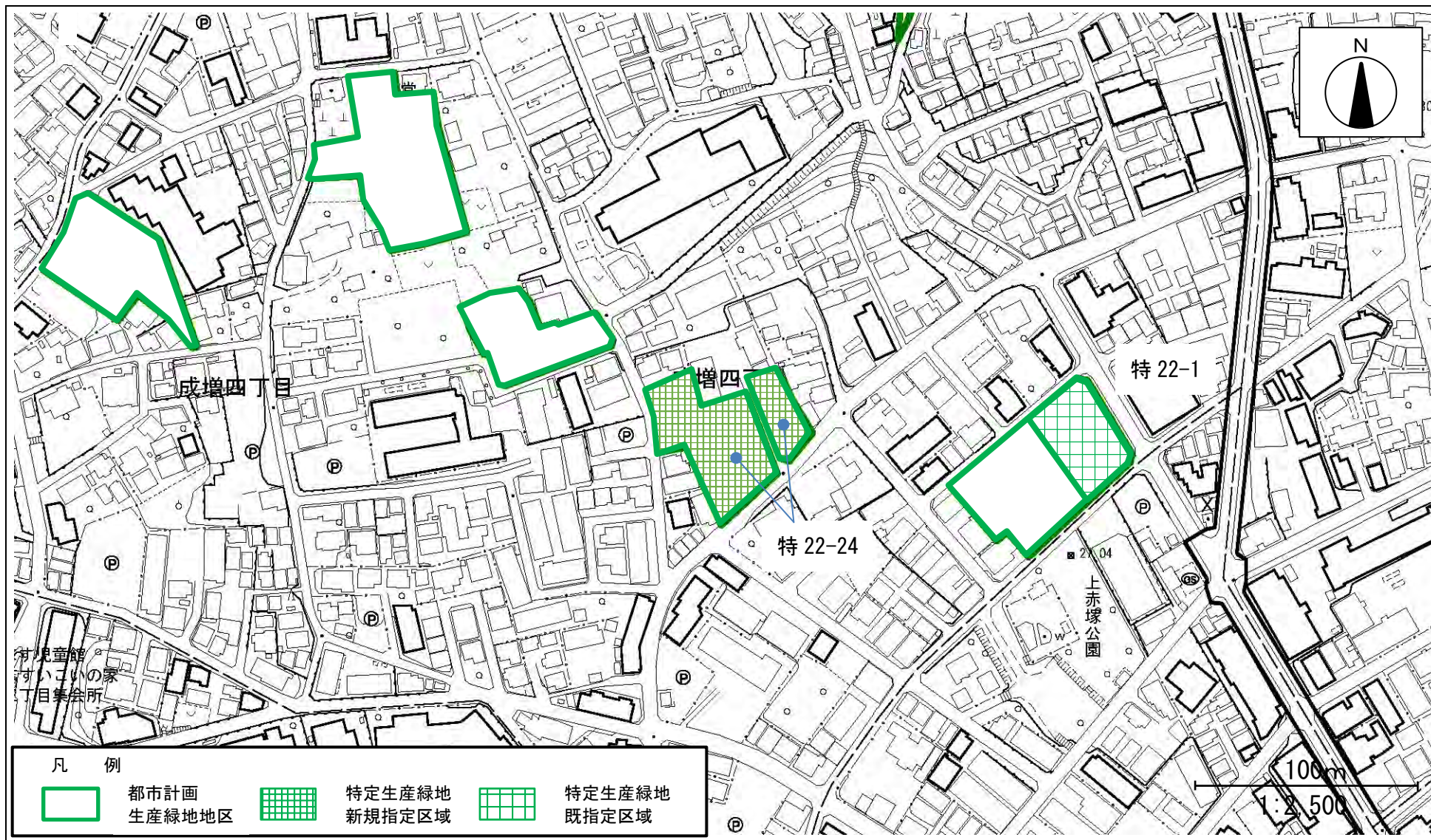


この地図は、東京都知事の承認を受けて、東京都縮尺 2,500 分の 1 地形図を使用したものである。無断複製を禁ず。  
承認番号 2 都市基交著第 10 号 令和 2 年 4 月 24 日、2 都市基街都第 28 号 令和 2 年 5 月 14 日









この地図は、東京都知事の承認を受けて、東京都縮尺 2,500 分の 1 地形図を使用したものである。無断複製を禁ず。  
承認番号 2 都市基交著第 10 号 令和 2 年 4 月 24 日、2 都市基街都第 28 号 令和 2 年 5 月 14 日





この地図は、東京都知事の承認を受けて、東京都縮尺2,500分の1地形図を使用したものである。無断複製を禁ず。  
承認番号 2都市基交著第10号 令和2年4月24日、2都市基街都第28号 令和2年5月14日



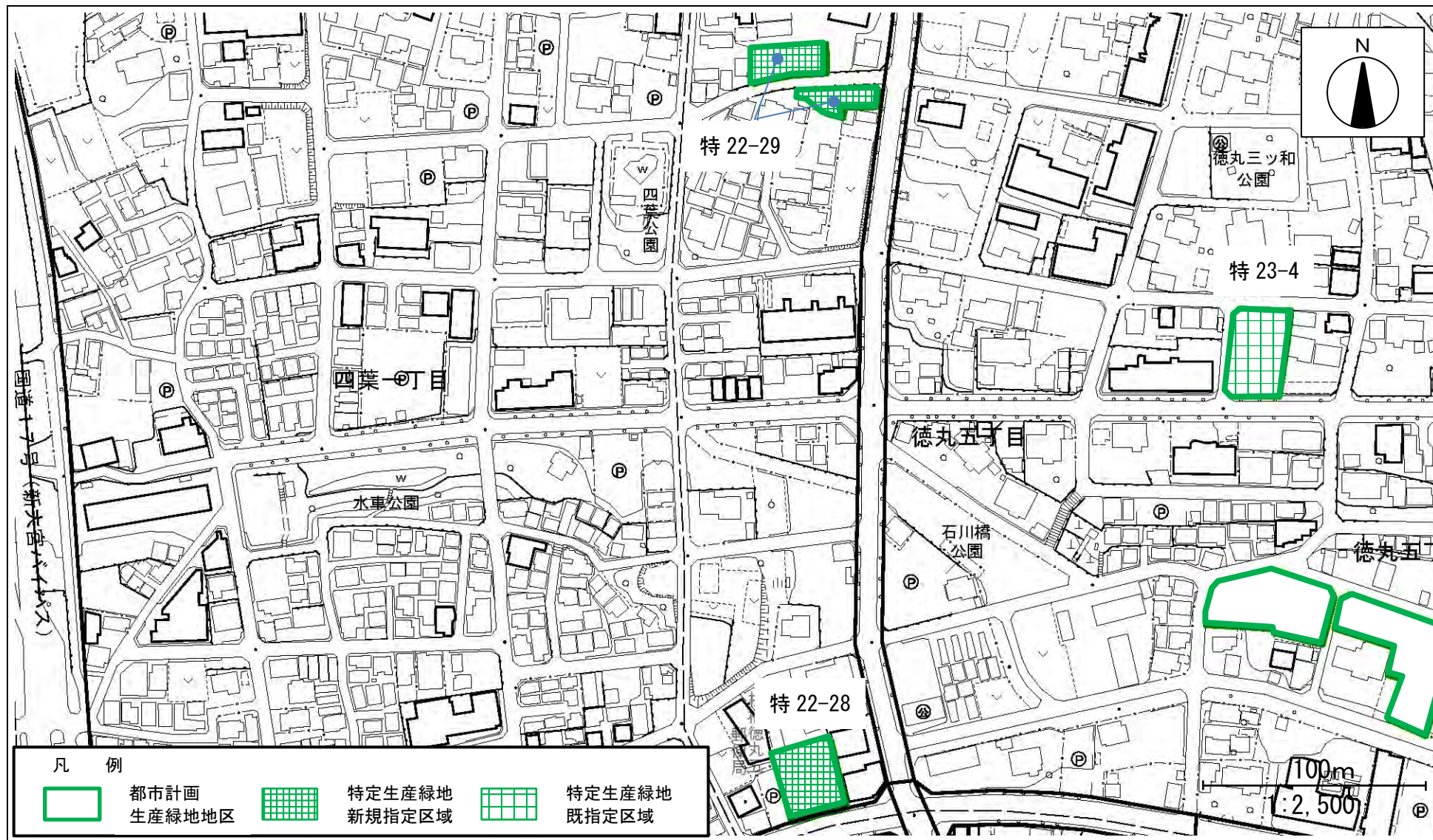


この地図は、東京都知事の承認を受けて、東京都縮尺2,500分の1地形図を使用したものである。無断複製を禁ず。  
承認番号 2都市基交著第10号 令和2年4月24日、2都市基街都第28号 令和2年5月14日



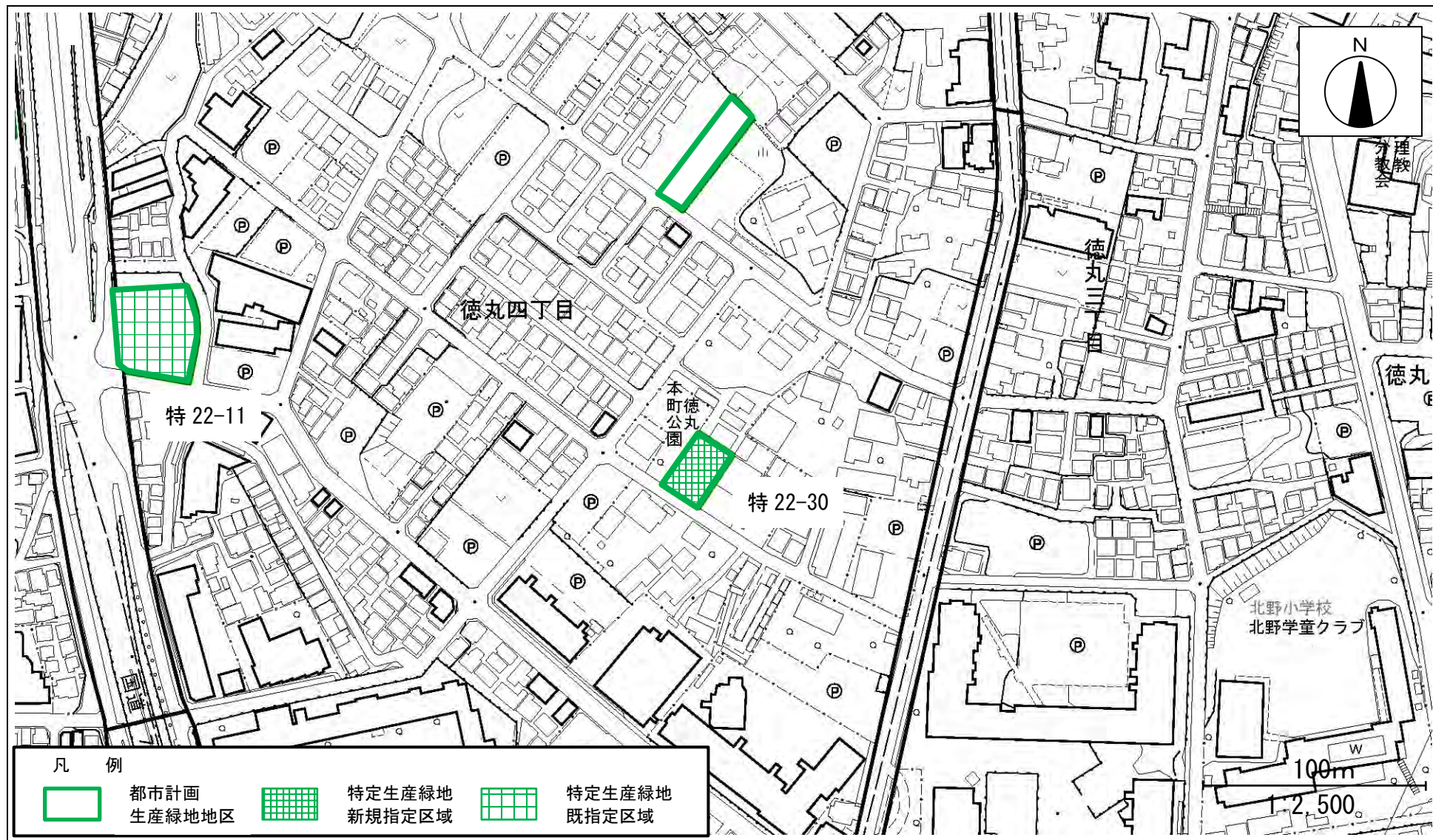






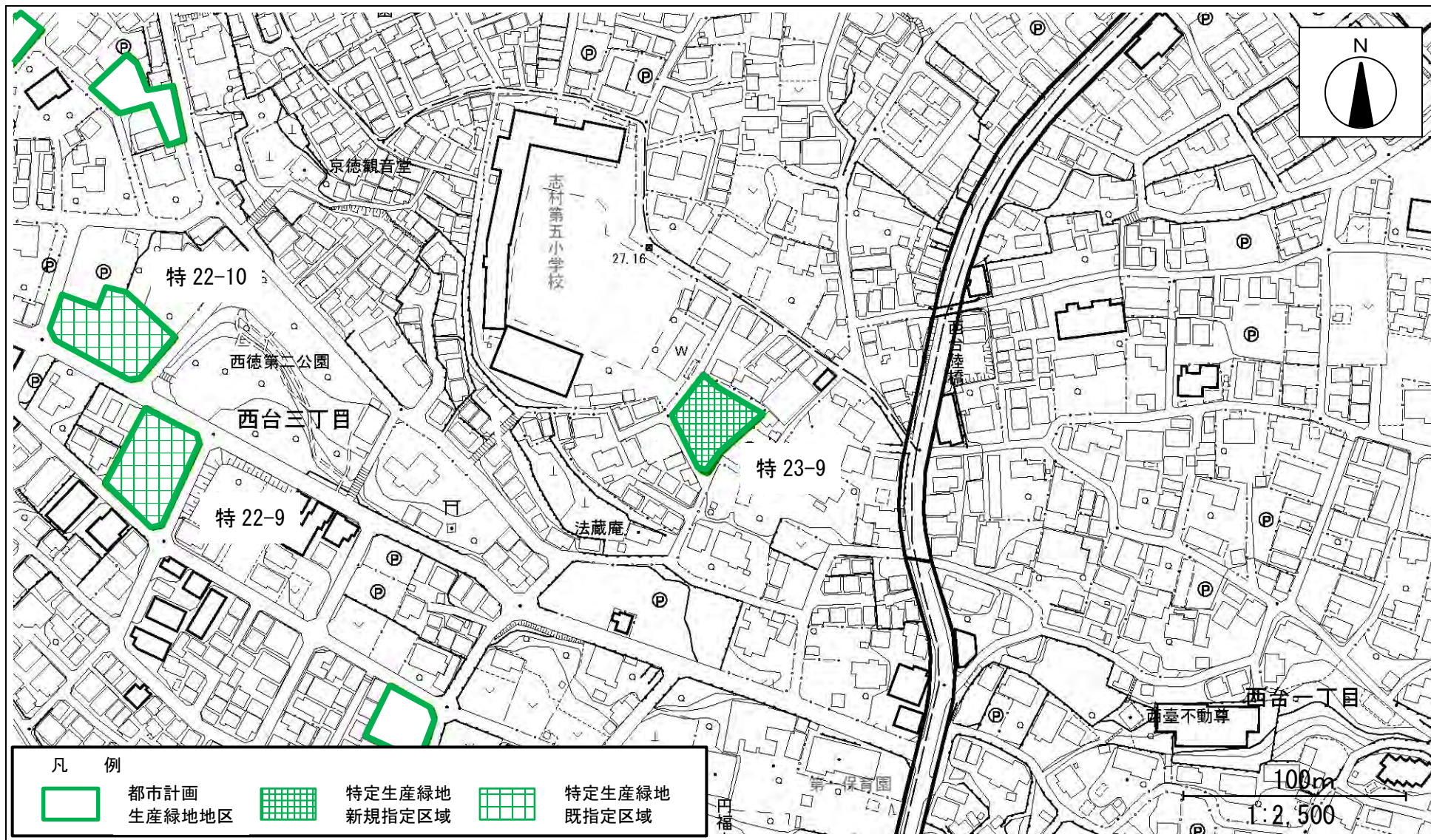
この地図は、東京都知事の承認を受けて、東京都縮尺 2,500 分の 1 地形図を使用したものである。無断複製を禁ず。  
承認番号 2 都市基交著第 10 号 令和 2 年 4 月 24 日、2 都市基街都第 28 号 令和 2 年 5 月 14 日





この地図は、東京都知事の承認を受けて、東京都縮尺 2,500 分の 1 地形図を使用したものである。無断複製を禁ず。  
承認番号 2 都市基交著第 10 号 令和 2 年 4 月 24 日、2 都市基街都第 28 号 令和 2 年 5 月 14 日





この地図は、東京都知事の承認を受けて、東京都縮尺 2,500 分の 1 地形図を使用したものである。無断複製を禁ず。  
承認番号 2 都市基交著第 10 号 令和 2 年 4 月 24 日、2 都市基街都第 28 号 令和 2 年 5 月 14 日