

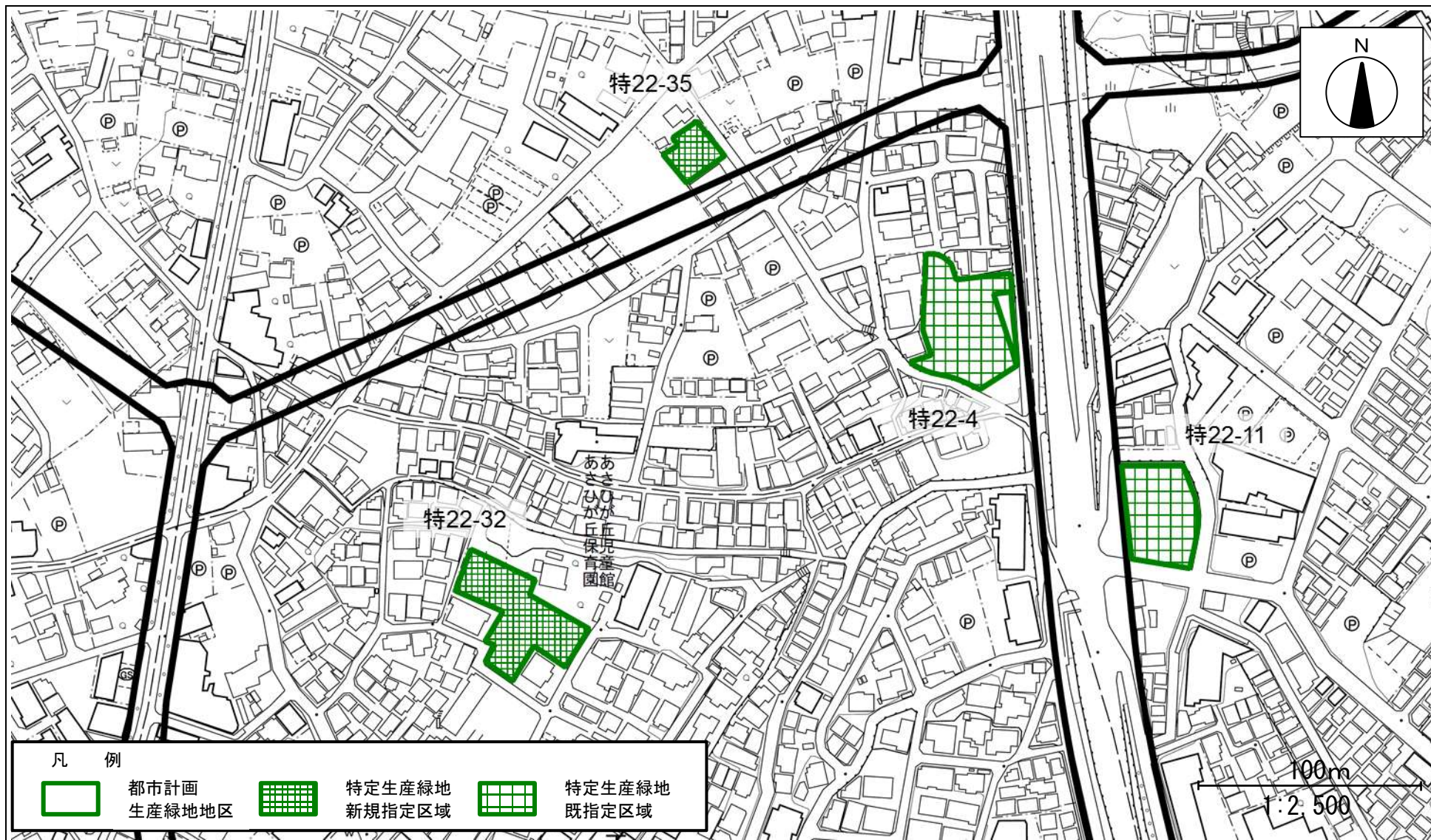
この地図は、東京都知事の承認を受けて、東京都縮尺 2,500 分の 1 地形図を使用したものである。無断複製を禁ず。  
承認番号 3 都市基交測第 41 号 令和 3 年 6 月 23 日、3 都市基街都第 17 号 令和 3 年 4 月 21 日





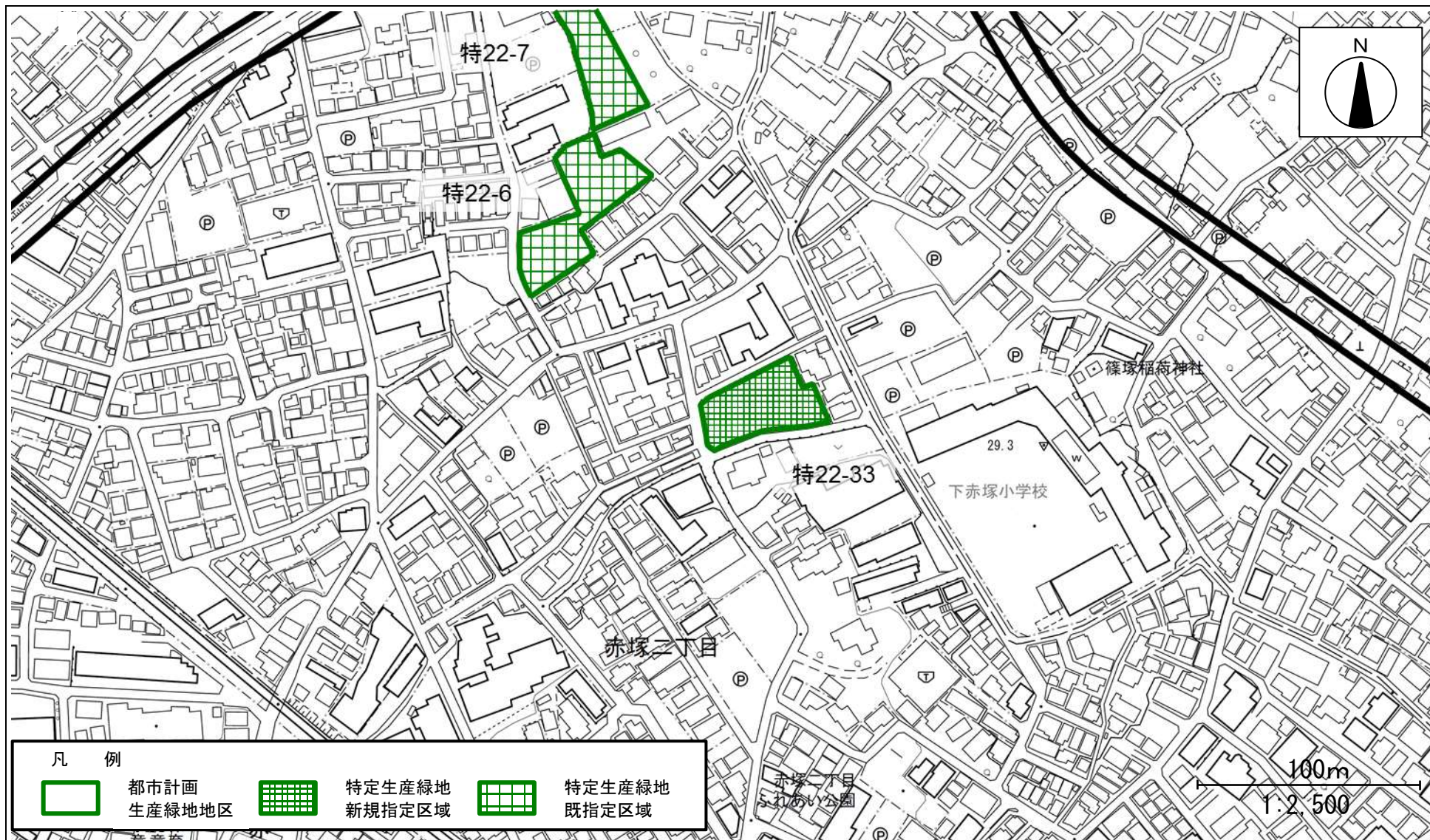
この地図は、東京都知事の承認を受けて、東京都縮尺 2,500 分の 1 地形図を使用したものである。無断複製を禁ず。  
承認番号 3 都市基交測第 41 号 令和 3 年 6 月 23 日、3 都市基街都第 17 号 令和 3 年 4 月 21 日





この地図は、東京都知事の承認を受けて、東京都縮尺2,500分の1地形図を使用したものである。無断複製を禁ず。  
承認番号 3都市基交測第41号 令和3年6月23日、3都市基街都第17号 令和3年4月21日





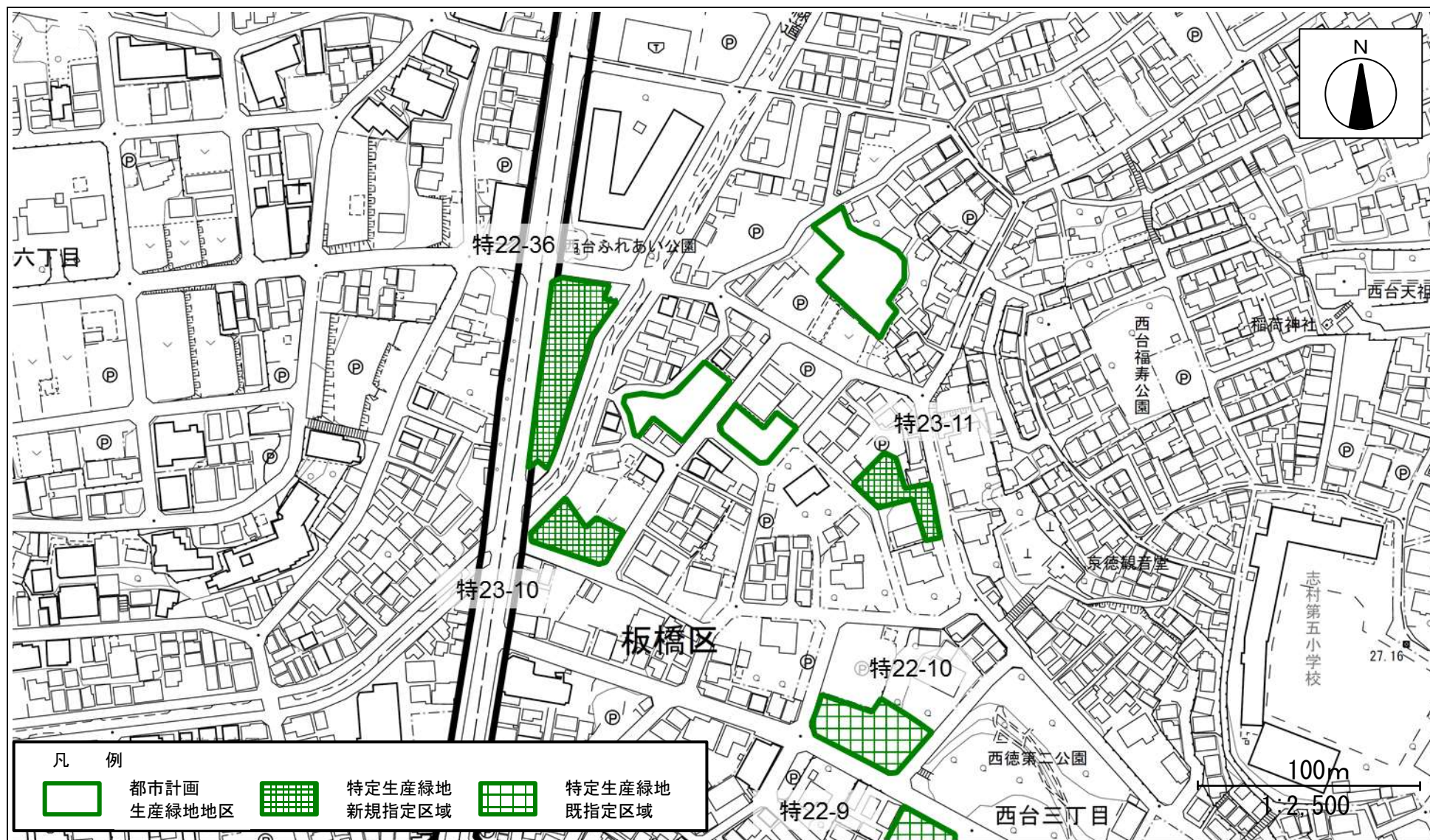
この地図は、東京都知事の承認を受けて、東京都縮尺 2,500 分の 1 地形図を使用したものである。無断複製を禁ず。  
承認番号 3 都市基交測第 41 号 令和 3 年 6 月 23 日、3 都市基街都第 17 号 令和 3 年 4 月 21 日





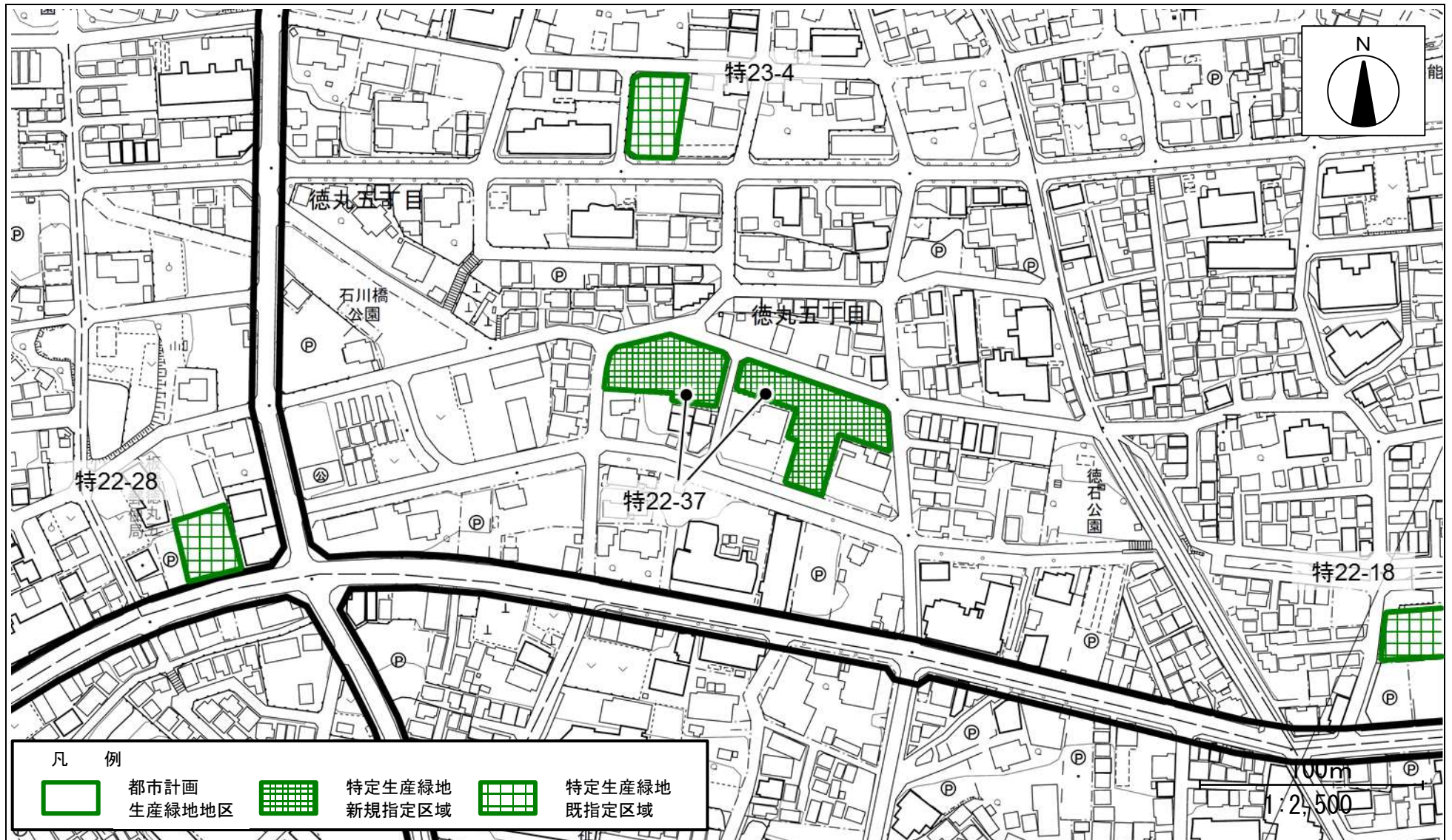
この地図は、東京都知事の承認を受けて、東京都縮尺 2,500 分の 1 地形図を使用したものである。無断複製を禁ず。  
承認番号 3 都市基交測第 41 号 令和 3 年 6 月 23 日、3 都市基街都第 17 号 令和 3 年 4 月 21 日





この地図は、東京都知事の承認を受けて、東京都縮尺 2,500 分の 1 地形図を使用したものである。無断複製を禁ず。  
承認番号 3 都市基交測第 41 号 令和 3 年 6 月 23 日、3 都市基街都第 17 号 令和 3 年 4 月 21 日





この地図は、東京都知事の承認を受けて、東京都縮尺 2,500 分の 1 地形図を使用したものである。無断複製を禁ず。  
承認番号 3 都市基交測第 41 号 令和 3 年 6 月 23 日、3 都市基街都第 17 号 令和 3 年 4 月 21 日





この地図は、東京都知事の承認を受けて、東京都縮尺 2,500 分の 1 地形図を使用したものである。無断複製を禁ず。  
承認番号 3 都市基交測第 41 号 令和 3 年 6 月 23 日、3 都市基街都第 17 号 令和 3 年 4 月 21 日