

## 都 市 計 画 （案）

東京都市計画都市高速鉄道（東武鉄道東上本線）の変更について  
（東京都決定）

- 1 計画書・・・・・・・・P. 1～P. 2
- 2 総括図・・・・・・・・P. 3
- 3 計画図・・・・・・・・P. 4～P. 7

## 東京都市計画都市高速鉄道の変更（東京都決定）

東京都市計画都市高速鉄道に東武鉄道東上本線を次のように追加する。

### 1 線路部分

名 称		位 置			区 域	構 造		備 考
番号	路線名	起 点	終 点	主な経過地	延 長	構造形式	地表式の区間における幹線街路等との交差の構造	
	東武鉄道 東上本線	板橋区板橋二丁目	板橋区中板橋	板橋区大山金井町	約 1,870m			線路線数 2 連続立体交差事業
	内 訳	板橋区板橋二丁目 板橋区大山金井町 板橋区仲町	板橋区大山金井町 板橋区仲町 板橋区中板橋		約 370m 約 950m 約 550m	地表式 嵩上式 地表式	幹線街路と立体交差 1箇所	

「区域及び構造は計画図表示のとおり」

### 2 主要施設

名 称			位 置	備 考
番号	路 線 名	施 設 名		
	東武鉄道東上本線	大山駅	板橋区大山町	ホーム面積 約 3,200 m <sup>2</sup>

「区域及び構造は計画図表示のとおり」

### 理 由

東武鉄道東上本線の大山駅付近において、踏切による道路交通渋滞の解消及び沿線市街地の一体的なまちづくりの推進等を目的として、連続立体交差事業を実施するため都市計画を変更する。

また、本事業の実施が周辺環境に与える影響については、東京都環境影響評価条例に基づく環境影響評価書案のとおりであり、都市計画を定める上で支障がないと判断する。

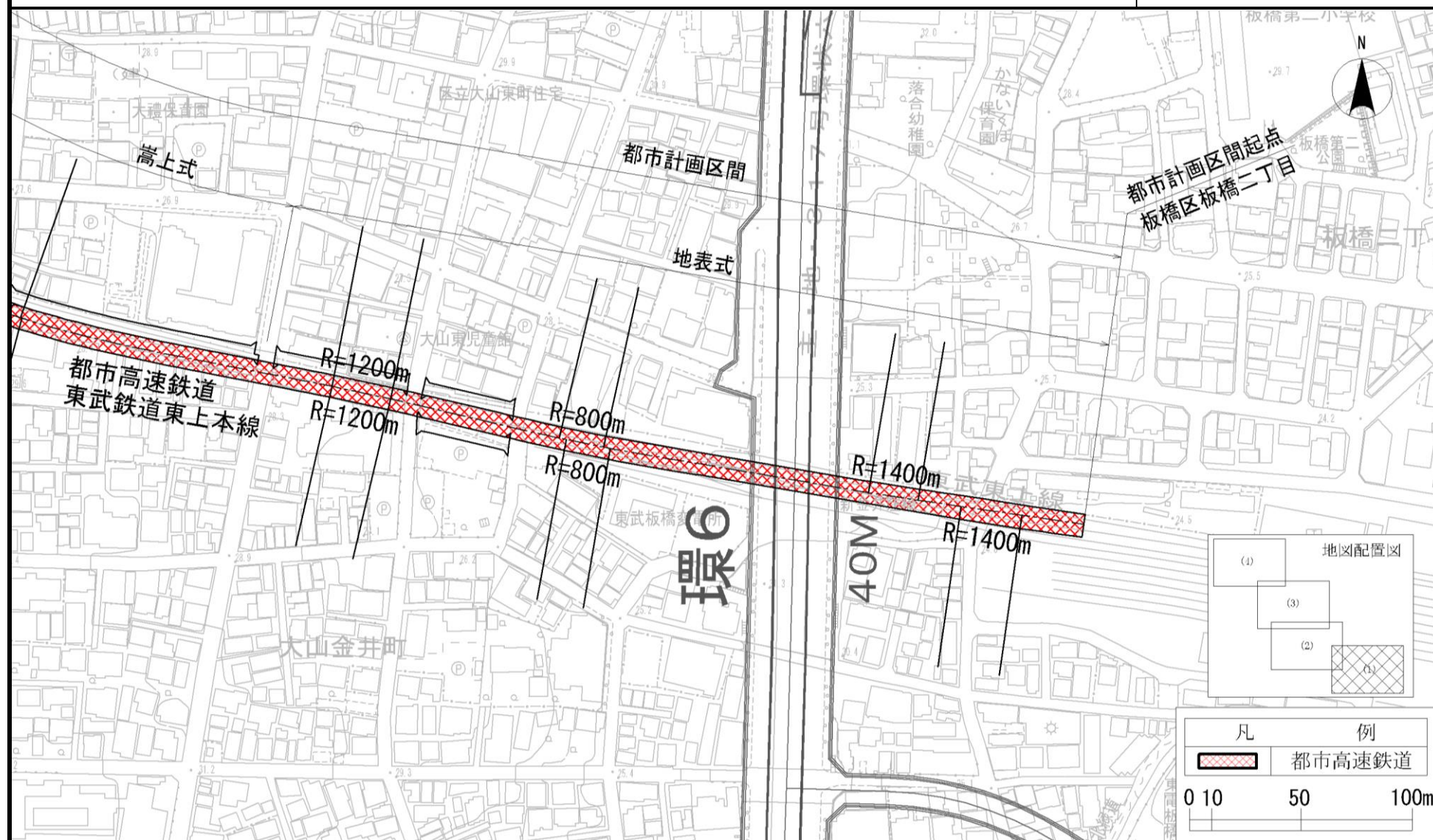
### 3 変更概要

名 称	変更区間・位置	変 更 事 項
東武鉄道東上本線	板橋区板橋二丁目～板橋区中板橋	1 新規追加



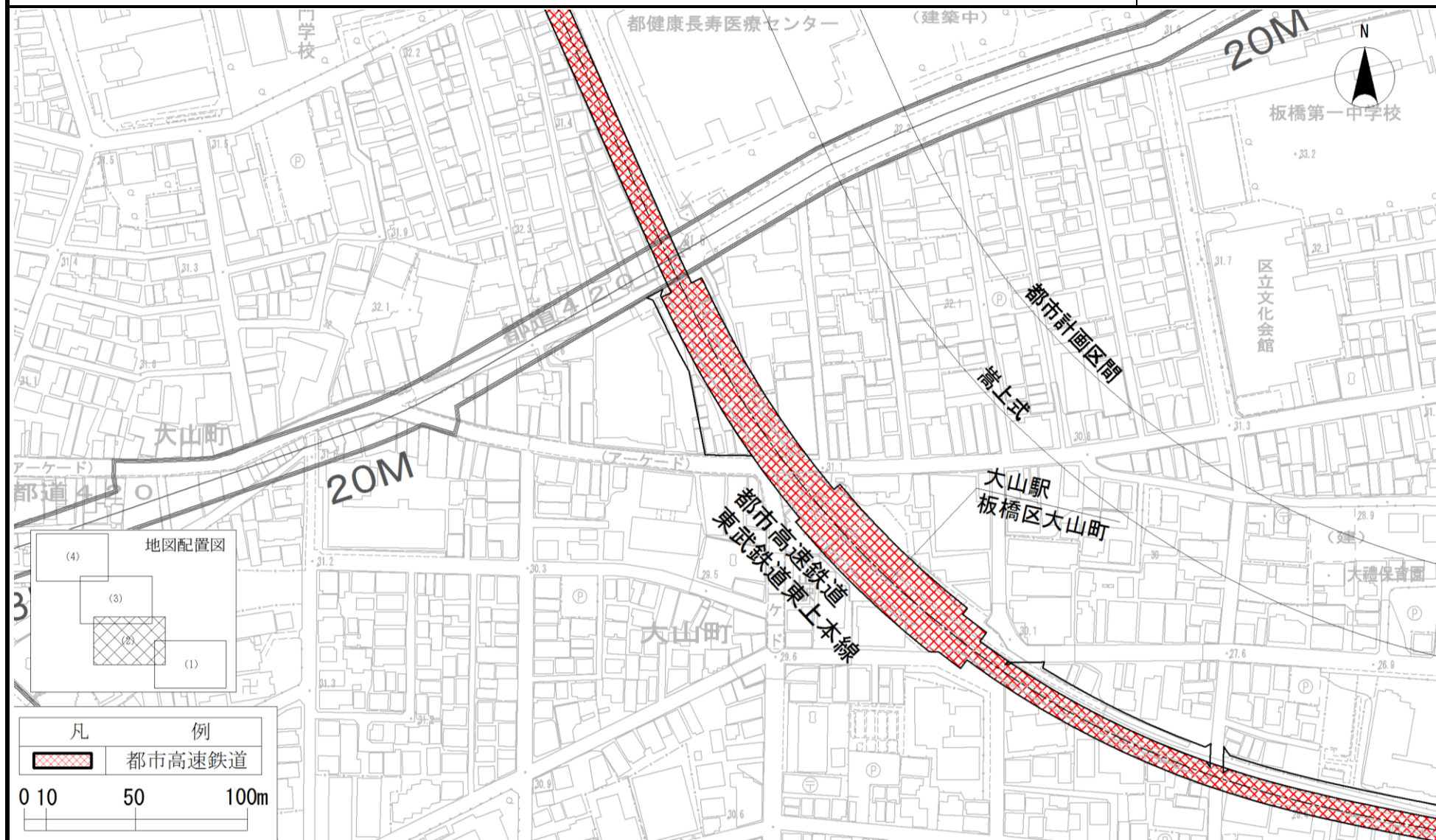


# 東京都市計画都市高速鉄道東武鉄道東上本線 計画図 1 [東京都決定]



この地図は、国土地理院長の承認（平成24関公第269号）を得て作成した東京都地形図（S=1：2,500）を使用（29都市基交第562号）して作成したものである。無断複製を禁ずる。  
 （承認番号）29都市基交都第52号、平成29年10月20日 （承認番号）30都市基街都第49号、平成30年5月22日

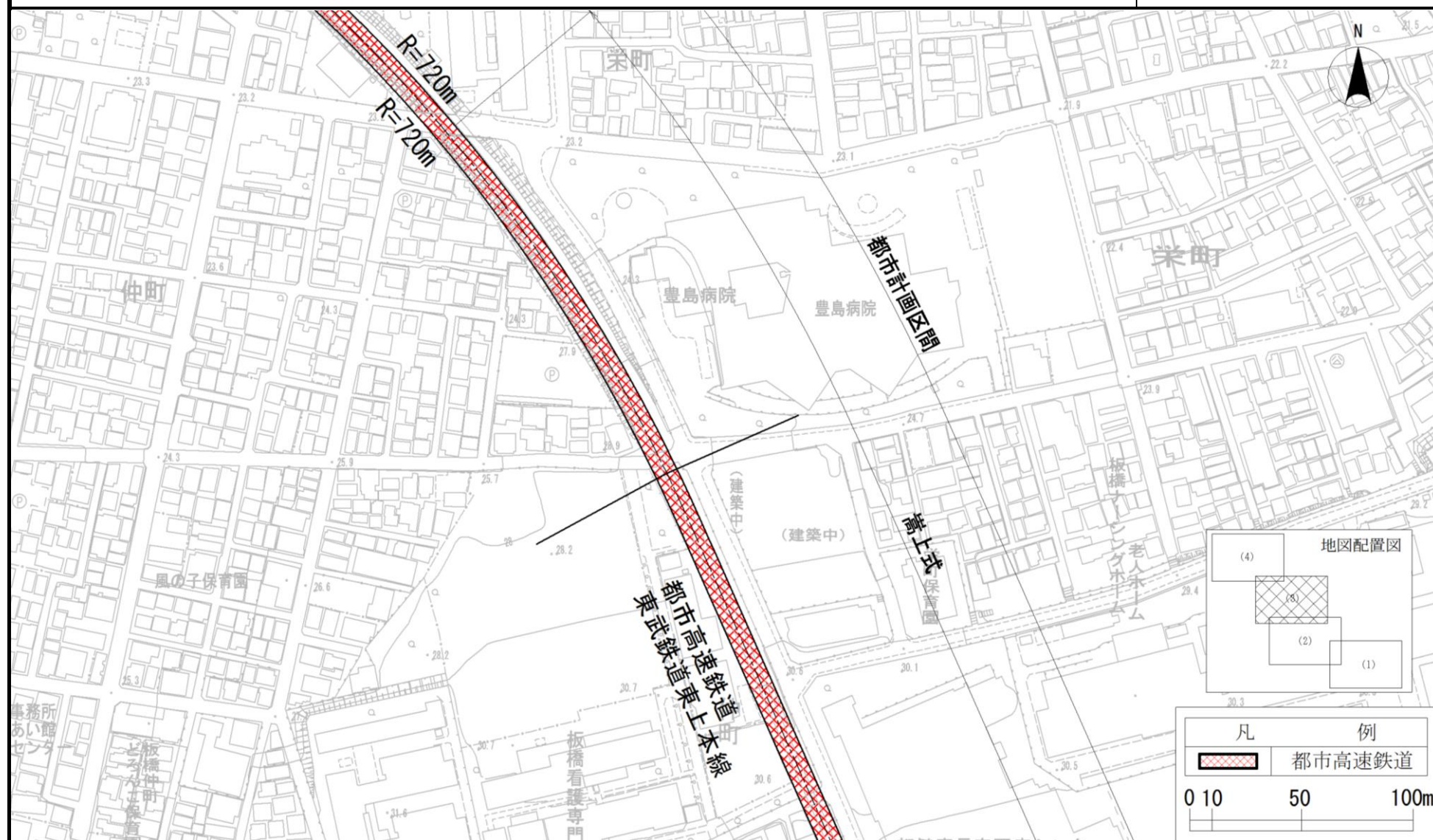
# 東京都市計画都市高速鉄道東武鉄道東上本線 計画図 2 [東京都決定]



この地図は、国土地理院長の承認（平成24関公第269号）を得て作成した東京都地形図（S=1：2,500）を使用（29都市基交第562号）して作成したものである。無断複製を禁ずる。  
 （承認番号）29都市基交都第52号、平成29年10月20日 （承認番号）30都市基街都第49号、平成30年5月22日

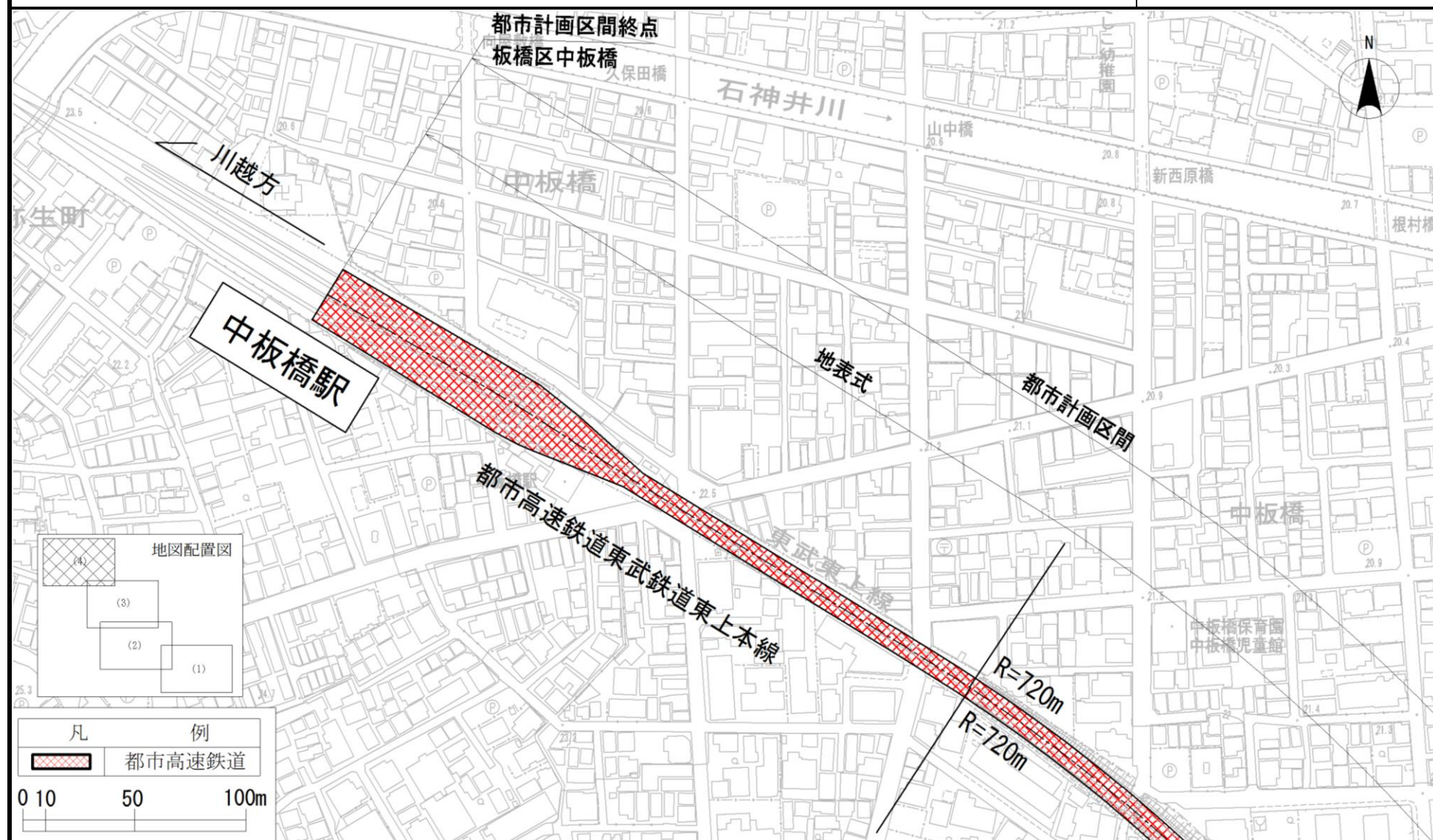


# 東京都市計画都市高速鉄道東武鉄道東上本線 計画図 3 [東京都決定]



この地図は、国土地理院長の承認（平成24関公第269号）を得て作成した東京都地形図（S=1：2,500）を使用（29都市基交第562号）して作成したものである。無断複製を禁ずる。  
 （承認番号）29都市基交都第52号、平成29年10月20日 （承認番号）30都市基街都第49号、平成30年5月22日

東京都市計画都市高速鉄道東武鉄道東上本線 計画図 4 〔東京都決定〕



この地図は、国土地理院長の承認（平成24関公第269号）を得て作成した東京都地形図（S=1：2,500）を使用（29都市基交第562号）して作成したものである。無断複製を禁ずる。  
 （承認番号）29都市基交都第52号、平成29年10月20日 （承認番号）30都市基街都第49号、平成30年5月22日