

指定（案）

特定生産緑地の指定について

- | | | | |
|---|------|-------|---------------|
| 1 | 指定一覧 | | 1 ページ～ 2 ページ |
| 2 | 指定図 | | 3 ページ～ 11 ページ |

特定生産緑地（板橋区）の指定

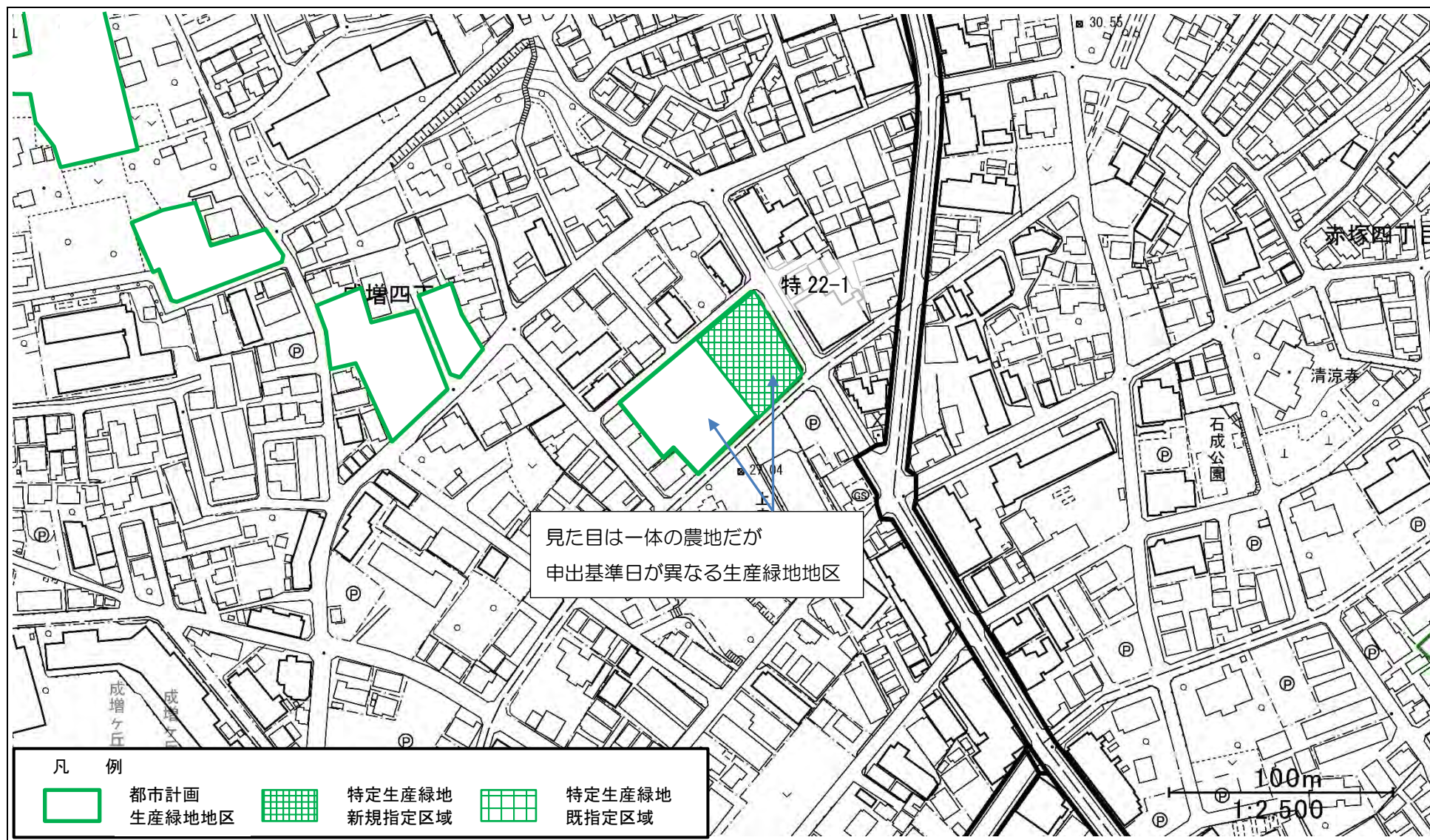
生産緑地法（昭和 49 年法律第 68 号）第 10 条の 2 第 1 項の規定に基づき、特定生産緑地を次のように指定する。

番号	位 置	面 積			申出基準日	備 考	図面 番号
		元 の 生 産 緑 地 地区（都市計画）	特定生産緑地				
			既に指定されて いる区域	新たに指定する 区域			
特 22-1	板橋区成増四丁目地内	約 3,270 m ²	0 m ²	約 1,500 m ²	2022 年 11 月 5 日	生産緑地番号 4	1
特 22-2	板橋区赤塚八丁目地内	約 1,180 m ²	0 m ²	約 1,180 m ²	2022 年 11 月 5 日	生産緑地番号 13	2
特 22-3	板橋区赤塚八丁目地内	約 710 m ²	0 m ²	約 710 m ²	2022 年 11 月 5 日	生産緑地番号 14	2
特 22-4	板橋区赤塚七丁目地内	約 2,060 m ²	0 m ²	約 2,060 m ²	2022 年 11 月 5 日	生産緑地番号 16	3
特 22-5	板橋区赤塚六丁目地内	約 1,770 m ²	0 m ²	約 1,770 m ²	2022 年 11 月 5 日	生産緑地番号 19	4
特 22-6	板橋区赤塚二丁目地内	約 1,590 m ²	0 m ²	約 1,590 m ²	2022 年 11 月 5 日	生産緑地番号 21	4
特 22-7	板橋区赤塚二丁目地内	約 3,150 m ²	0 m ²	約 2,640 m ²	2022 年 11 月 5 日	生産緑地番号 22	4
特 22-8	板橋区蓮根二丁目地内	約 1,300 m ²	0 m ²	約 1,300 m ²	2022 年 11 月 5 日	生産緑地番号 39	5
特 22-9	板橋区西台三丁目地内	約 1,290 m ²	0 m ²	約 1,290 m ²	2022 年 11 月 5 日	生産緑地番号 54	6
特 22-10	板橋区西台三丁目地内	約 1,200 m ²	0 m ²	約 1,200 m ²	2022 年 11 月 5 日	生産緑地番号 55	6
特 22-11	板橋区徳丸四丁目地内	約 1,560 m ²	0 m ²	約 1,560 m ²	2022 年 11 月 5 日	生産緑地番号 56	3
特 22-12	板橋区徳丸八丁目地内	約 1,720 m ²	0 m ²	約 1,720 m ²	2022 年 11 月 5 日	生産緑地番号 60	7
特 22-13	板橋区徳丸八丁目地内	約 1,780 m ²	0 m ²	約 1,780 m ²	2022 年 11 月 5 日	生産緑地番号 61✖	7
特 22-14	板橋区徳丸八丁目地内	約 670 m ²	0 m ²	約 670 m ²	2022 年 11 月 5 日	生産緑地番号 63	7
特 22-15	板橋区徳丸七丁目地内	約 670 m ²	0 m ²	約 670 m ²	2022 年 11 月 5 日	生産緑地番号 65	8
特 22-16	板橋区徳丸七丁目地内	約 1,930 m ²	0 m ²	約 500 m ²	2022 年 11 月 5 日	生産緑地番号 66✖	8
特 22-17	板橋区徳丸六丁目地内	約 1,520 m ²	0 m ²	約 1,520 m ²	2022 年 11 月 5 日	生産緑地番号 70	8

特 22-18	板橋区徳丸六丁目地内	約 980 m ²	0 m ²	約 980 m ²	2022 年 11 月 5 日	生産緑地番号 71	9
特 22-19	板橋区徳丸四丁目地内	約 890 m ²	0 m ²	約 890 m ²	2022 年 11 月 5 日	生産緑地番号 78	3
特 22-20	板橋区徳丸八丁目地内	約 780 m ²	0 m ²	約 780 m ²	2022 年 11 月 5 日	生産緑地番号 82	7
特 22-21	板橋区大門地内	約 3,290 m ²	0 m ²	約 3,290 m ²	2022 年 11 月 5 日	生産緑地番号 84	2
特 23-1	板橋区徳丸八丁目地内	約 440 m ²	0 m ²	約 440 m ²	2023 年 10 月 26 日	生産緑地番号 61※	7
特 23-2	板橋区徳丸七丁目地内	約 760 m ²	0 m ²	約 760 m ²	2023 年 10 月 26 日	生産緑地番号 66※	8
特 23-3	板橋区蓮根一丁目地内	約 510 m ²	0 m ²	約 510 m ²	2023 年 10 月 26 日	生産緑地番号 93	5
特 23-4	板橋区徳丸五丁目地内	約 920 m ²	0 m ²	約 920 m ²	2023 年 10 月 26 日	生産緑地番号 97	9
特 23-5	板橋区徳丸八丁目地内	約 640 m ²	0 m ²	約 640 m ²	2023 年 10 月 26 日	生産緑地番号 98	7
特 23-6	板橋区徳丸八丁目地内	約 960 m ²	0 m ²	約 960 m ²	2023 年 10 月 26 日	生産緑地番号 99	7
特 23-7	板橋区赤塚八丁目地内	約 1,080 m ²	0 m ²	約 1,080 m ²	2023 年 10 月 26 日	生産緑地番号 100	2

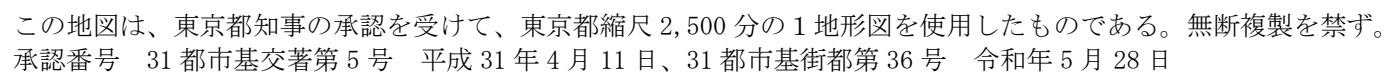
※同一の生産緑地地区の場合でも、申出基準日ごとに特定生産緑地を指定する。

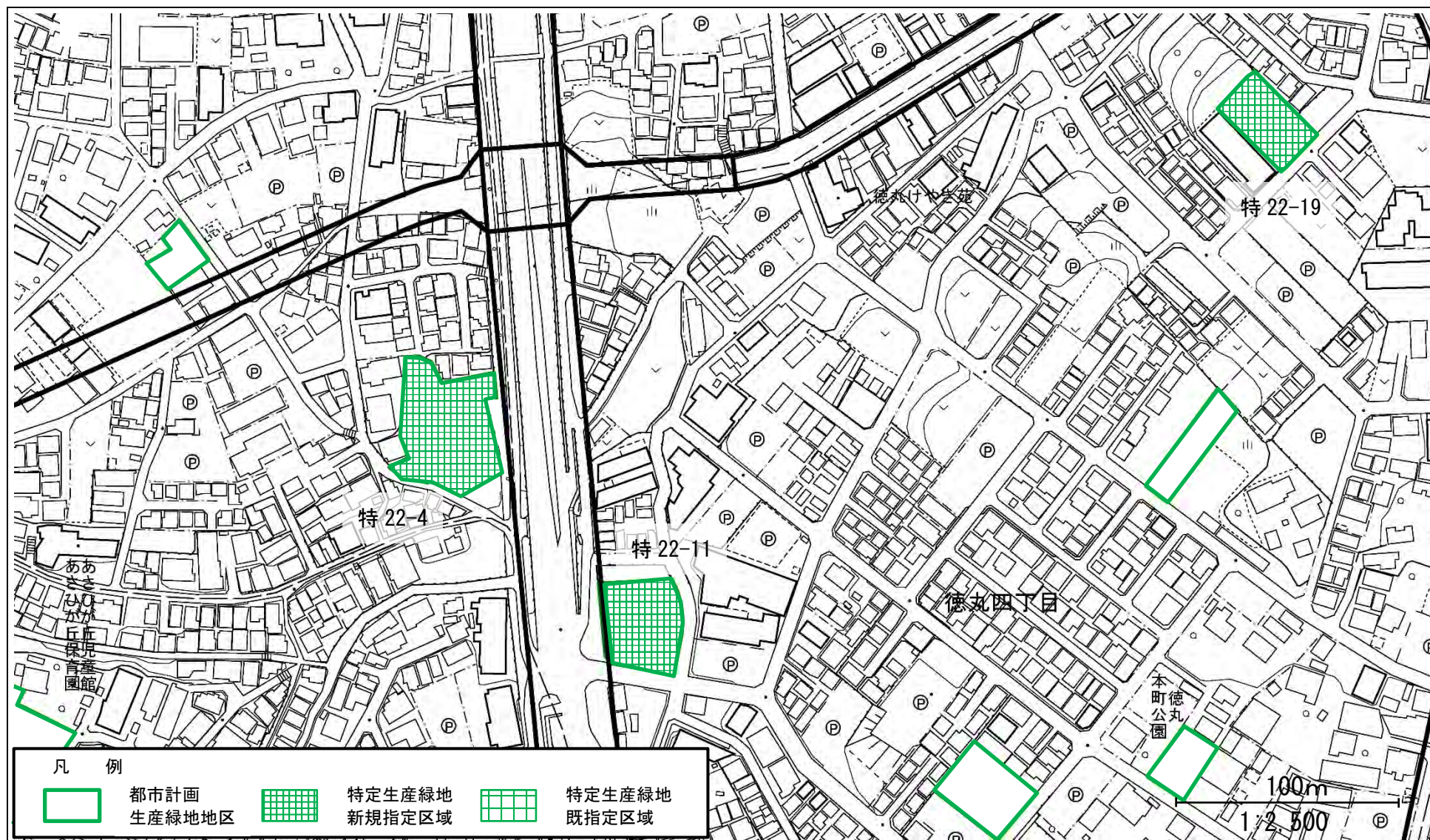
「区域は指定図表示のとおり」



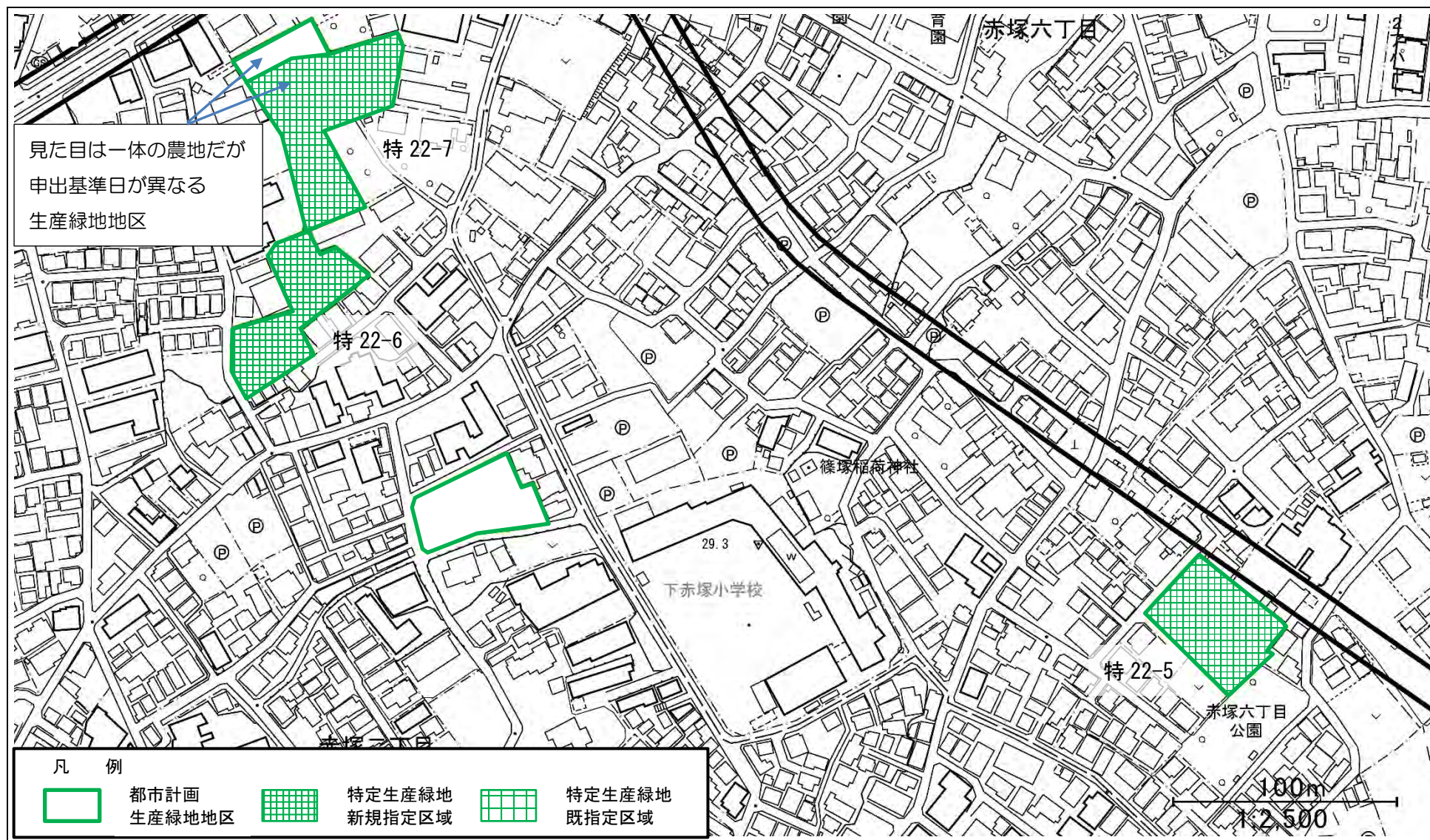
この地図は、東京都知事の承認を受けて、東京都縮尺2,500分の1地形図を使用したものである。無断複製を禁ず。
承認番号 31都市基交著第5号 平成31年4月11日、31都市基街都第36号 令和年5月28日

図面番号：2 / 9





この地図は、東京都知事の承認を受けて、東京都縮尺2,500分の1地形図を使用したものである。無断複製を禁ず。
承認番号 31都市基交著第5号 平成31年4月11日、31都市基街都第36号 令和年5月28日

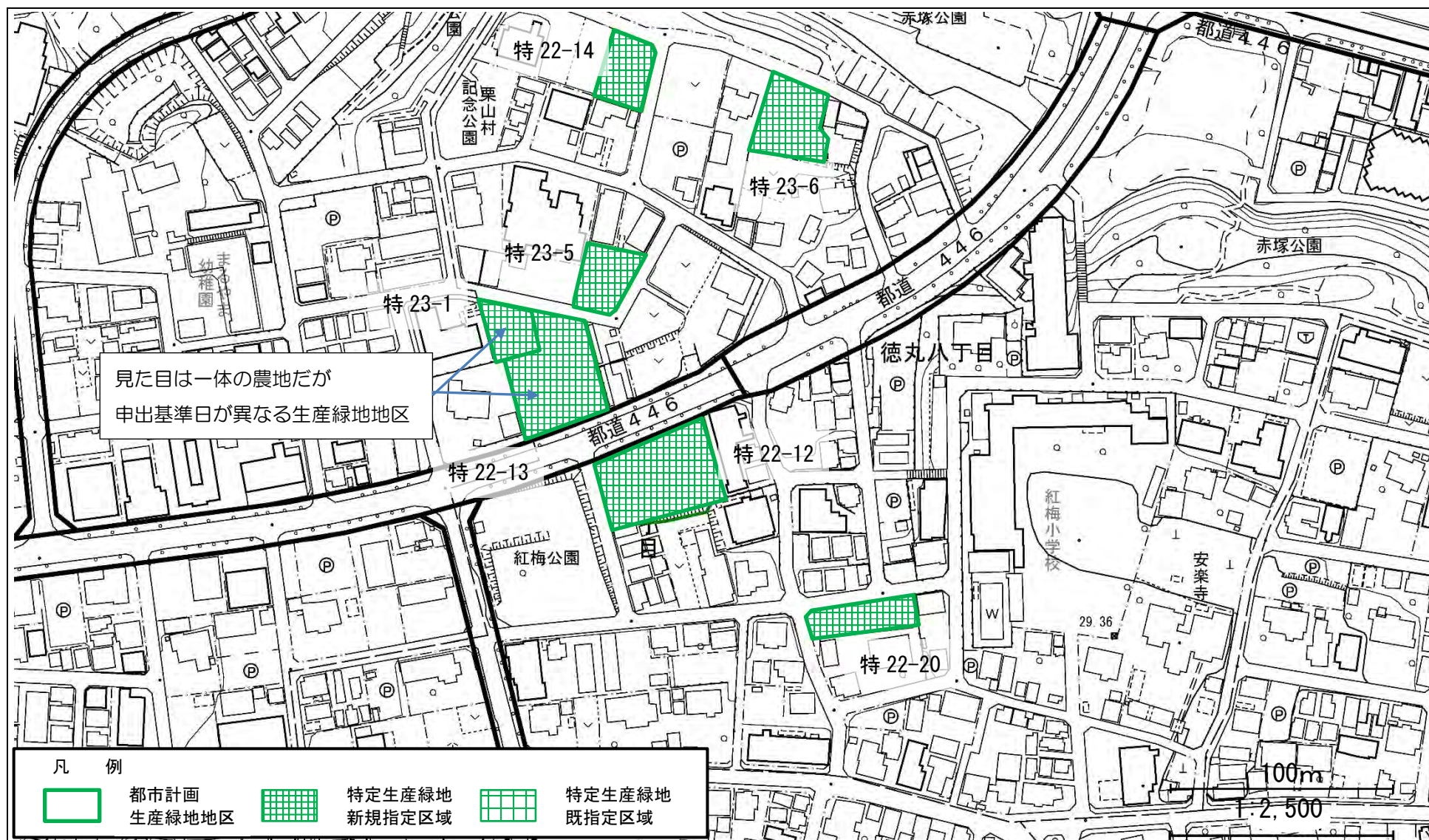


この地図は、東京都知事の承認を受けて、東京都縮尺 2,500 分の 1 地形図を使用したものである。無断複製を禁ず。
承認番号 31 都市基交著第 5 号 平成 31 年 4 月 11 日、31 都市基街都第 36 号 令和年 5 月 28 日

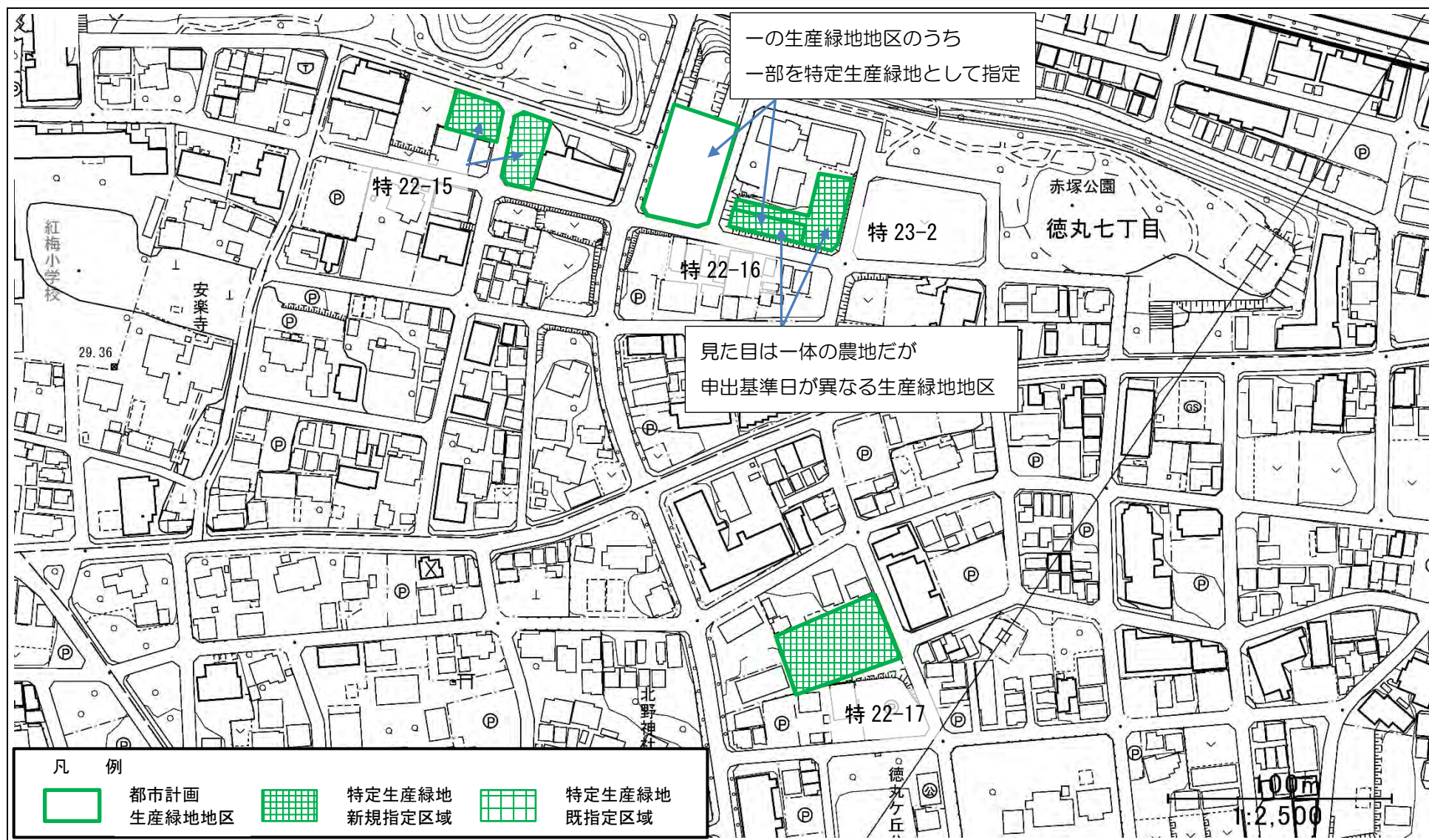




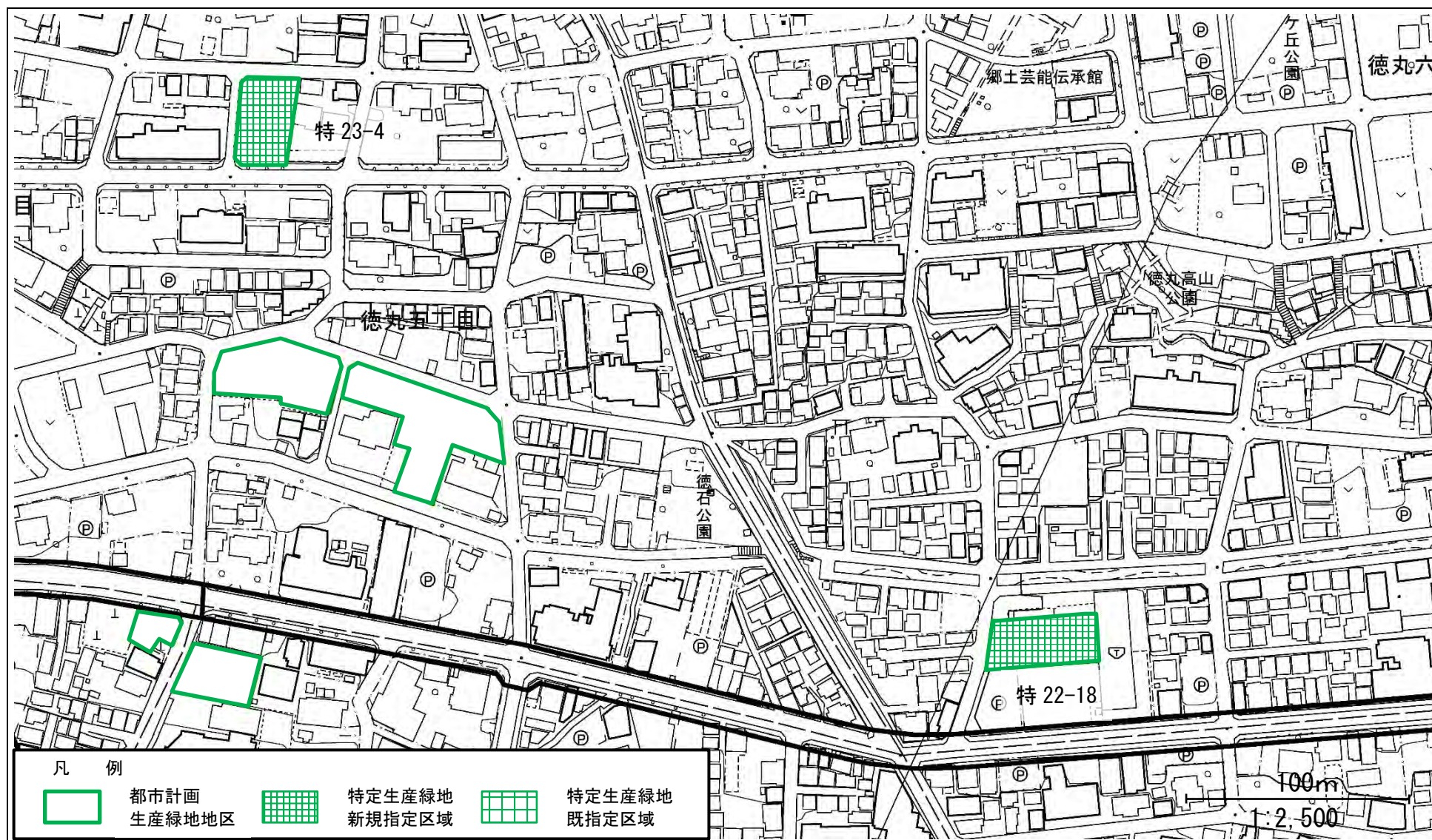
この地図は、東京都知事の承認を受けて、東京都縮尺 2,500 分の 1 地形図を使用したものである。無断複製を禁ず。
承認番号 31 都市基交著第 5 号 平成 31 年 4 月 11 日、31 都市基街都第 36 号 令和年 5 月 28 日



この地図は、東京都知事の承認を受けて、東京都縮尺 2,500 分の 1 地形図を使用したものである。無断複製を禁ず。
承認番号 31 都市基交著第 5 号 平成 31 年 4 月 11 日、31 都市基街都第 36 号 令和年 5 月 28 日



この地図は、東京都知事の承認を受けて、東京都縮尺 2,500 分の 1 地形図を使用したものである。無断複製を禁ず。
承認番号 31 都市基交著第 5 号 平成 31 年 4 月 11 日、31 都市基街都第 36 号 令和年 5 月 28 日



この地図は、東京都知事の承認を受けて、東京都縮尺2,500分の1地形図を使用したものである。無断複製を禁ず。
承認番号 31都市基交著第5号 平成31年4月11日、31都市基街都第36号 令和年5月28日