

指定（案）

特定生産緑地の指定について

1	指定一覧	.....	1 ページ
2	指定図	.....	2 ページ～ 1 0 ページ

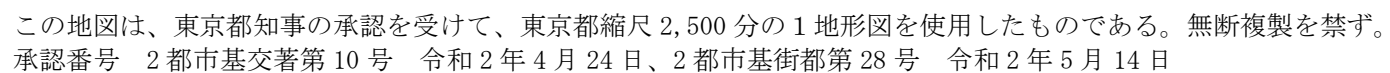
特定生産緑地（板橋区）の指定

生産緑地法（昭和 49 年法律第 68 号）第 10 条の 2 第 1 項の規定に基づき、特定生産緑地を次のように指定する。

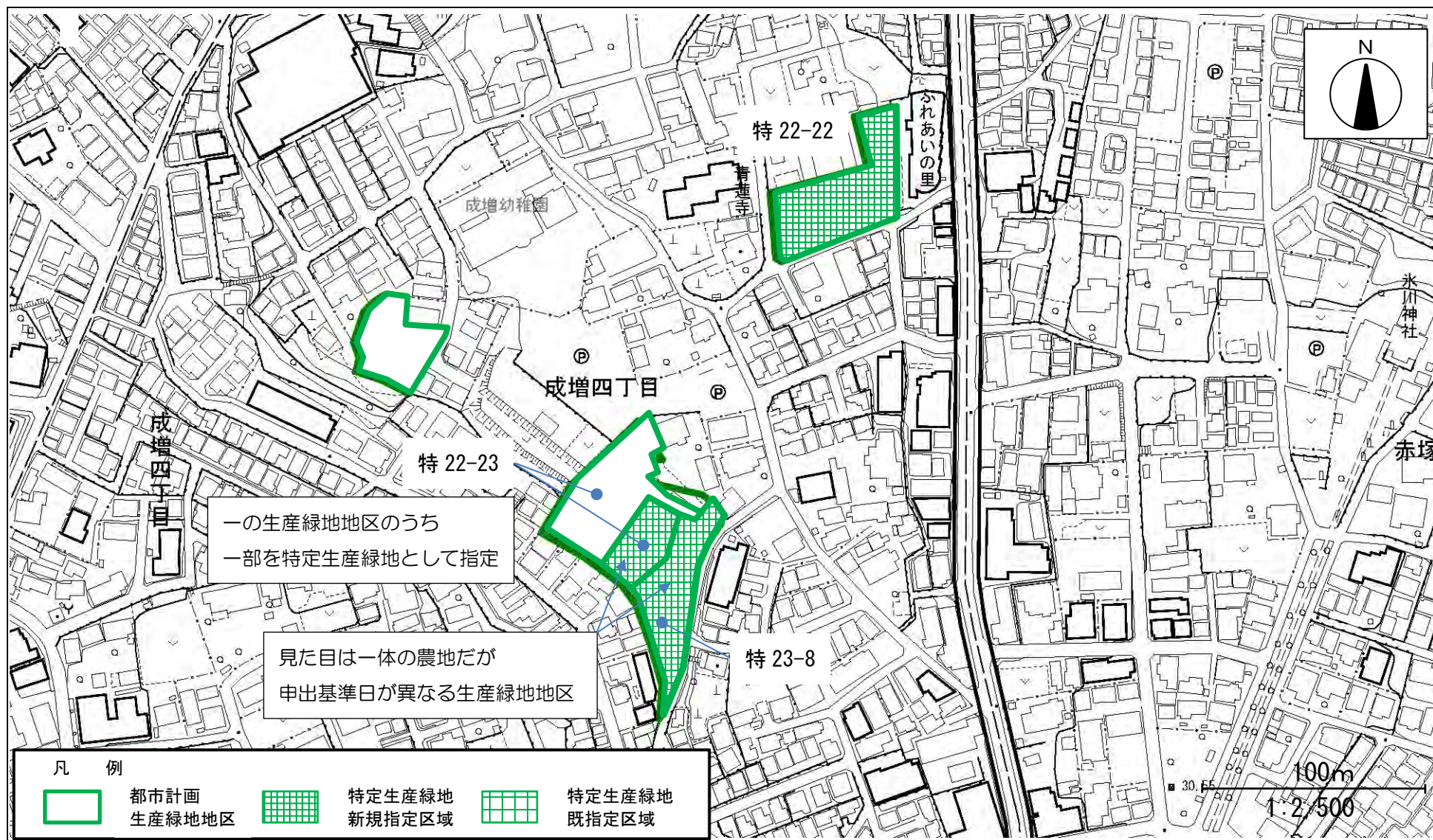
番号	位 置	面 積			申出基準日	備 考	図面 番号
		元 の 生 産 緑 地 地区（都市計画）	特定生産緑地				
			既に指定されて いる区域	新たに指定する 区域			
特 22-16	板橋区徳丸七丁目地内	約 1,930 m <sup>2</sup>	約 500 m <sup>2</sup>	約 1,430 m <sup>2</sup>	2022 年 11 月 5 日	生産緑地番号 66	1
特 22-22	板橋区成増四丁目地内	約 1,950 m <sup>2</sup>	0 m <sup>2</sup>	約 1,950 m <sup>2</sup>	2022 年 11 月 5 日	生産緑地番号 3	2
特 22-23	板橋区成増四丁目地内	約 1,960 m <sup>2</sup>	0 m <sup>2</sup>	約 630 m <sup>2</sup>	2022 年 11 月 5 日	生産緑地番号 6※	2
特 22-24	板橋区成増四丁目地内	約 2,920 m <sup>2</sup>	0 m <sup>2</sup>	約 2,920 m <sup>2</sup>	2022 年 11 月 5 日	生産緑地番号 9	3
特 22-25	板橋区赤塚五丁目地内	約 1,240 m <sup>2</sup>	0 m <sup>2</sup>	約 1,170 m <sup>2</sup>	2022 年 11 月 5 日	生産緑地番号 27	4
特 22-26	板橋区蓮根二丁目地内	約 2,830 m <sup>2</sup>	0 m <sup>2</sup>	約 2,830 m <sup>2</sup>	2022 年 11 月 5 日	生産緑地番号 41	5
特 22-27	板橋区常盤台三丁目地内	約 1,050 m <sup>2</sup>	0 m <sup>2</sup>	約 400 m <sup>2</sup>	2022 年 11 月 5 日	生産緑地番号 43	6
特 22-28	板橋区徳丸五丁目地内	約 750 m <sup>2</sup>	0 m <sup>2</sup>	約 750 m <sup>2</sup>	2022 年 11 月 5 日	生産緑地番号 58	7
特 22-29	板橋区徳丸五丁目地内	約 770 m <sup>2</sup>	0 m <sup>2</sup>	約 770 m <sup>2</sup>	2022 年 11 月 5 日	生産緑地番号 59	7
特 22-30	板橋区徳丸四丁目地内	約 500 m <sup>2</sup>	0 m <sup>2</sup>	約 500 m <sup>2</sup>	2022 年 11 月 5 日	生産緑地番号 75	8
特 23-8	板橋区成増四丁目地内	約 1,390 m <sup>2</sup>	0 m <sup>2</sup>	約 1,390 m <sup>2</sup>	2023 年 10 月 26 日	生産緑地番号 6※	2
特 23-9	板橋区西台三丁目地内	約 830 m <sup>2</sup>	0 m <sup>2</sup>	約 830 m <sup>2</sup>	2023 年 10 月 26 日	生産緑地番号 94	9

※同一の生産緑地地区の場合でも、申出基準日ごとに特定生産緑地を指定する。

「区域は指定図表示のとおり」

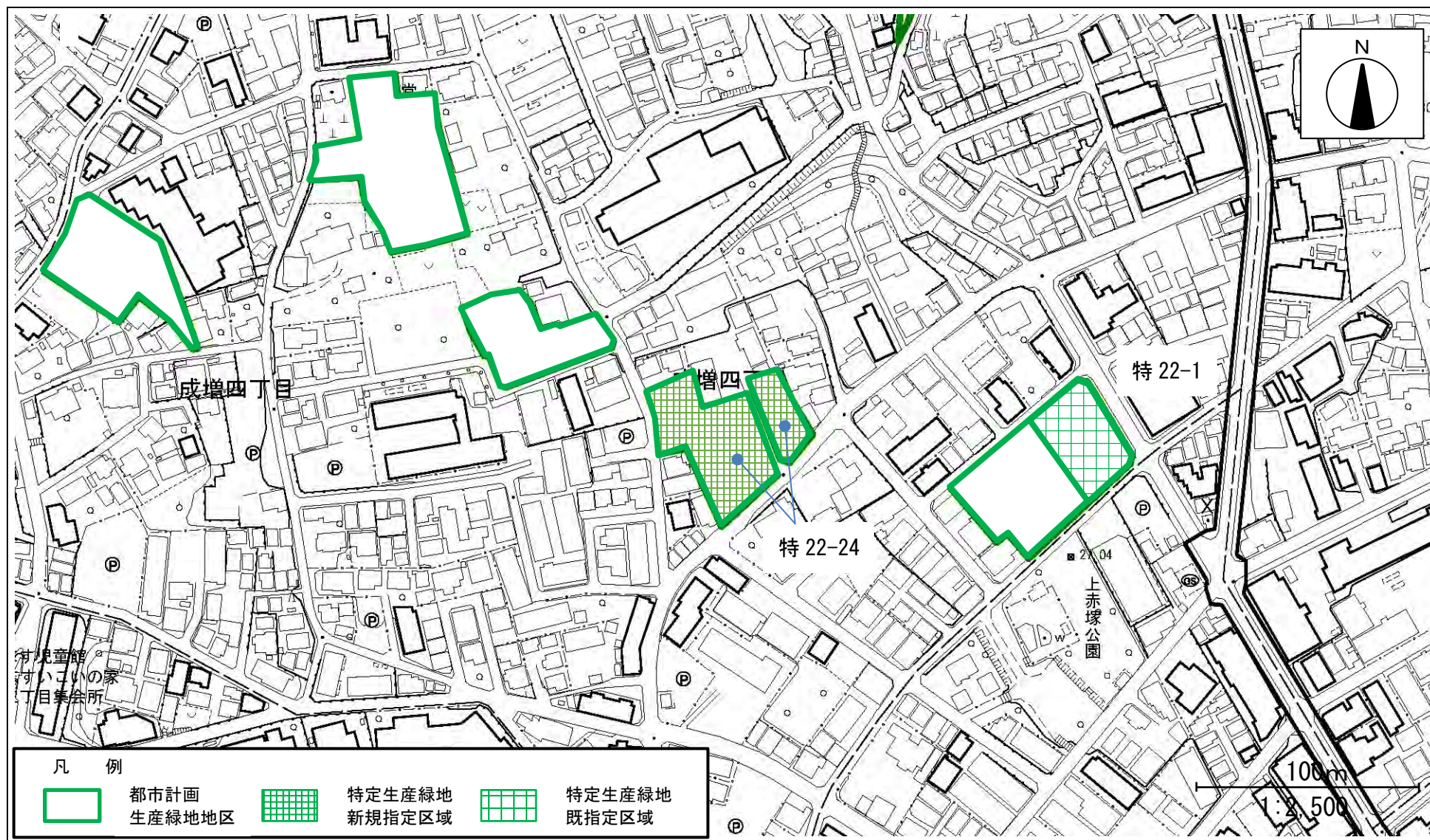






この地図は、東京都知事の承認を受けて、東京都縮尺 2,500 分の 1 地形図を使用したものである。無断複製を禁ず。  
承認番号 2 都市基交著第 10 号 令和 2 年 4 月 24 日、2 都市基街都第 28 号 令和 2 年 5 月 14 日





この地図は、東京都知事の承認を受けて、東京都縮尺 2,500 分の 1 地形図を使用したものである。無断複製を禁ず。  
承認番号 2 都市基交著第 10 号 令和 2 年 4 月 24 日、2 都市基街都第 28 号 令和 2 年 5 月 14 日





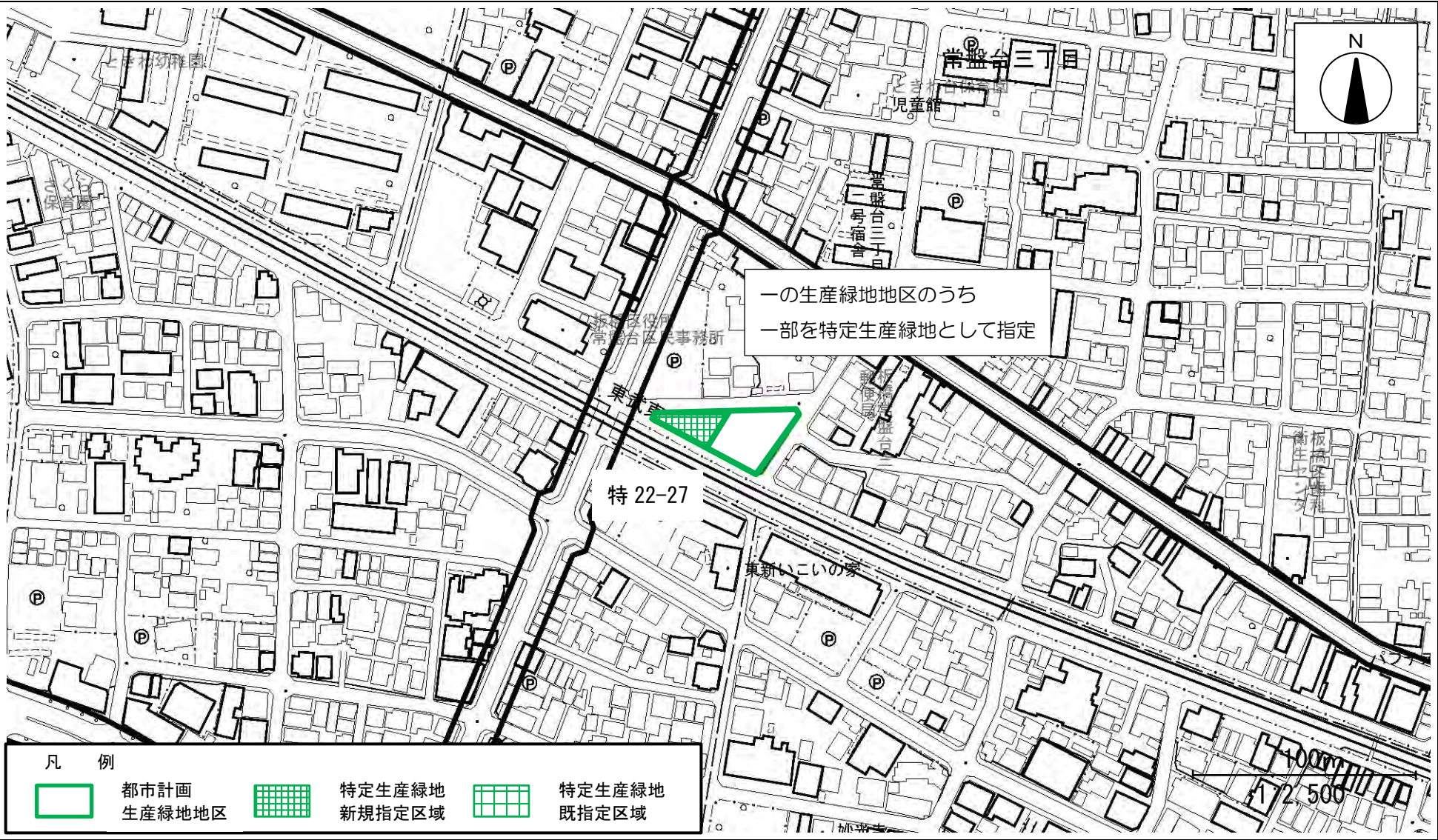
この地図は、東京都知事の承認を受けて、東京都縮尺 2,500 分の 1 地形図を使用したものである。無断複製を禁ず。  
承認番号 2 都市基交著第 10 号 令和 2 年 4 月 24 日、2 都市基街都第 28 号 令和 2 年 5 月 14 日





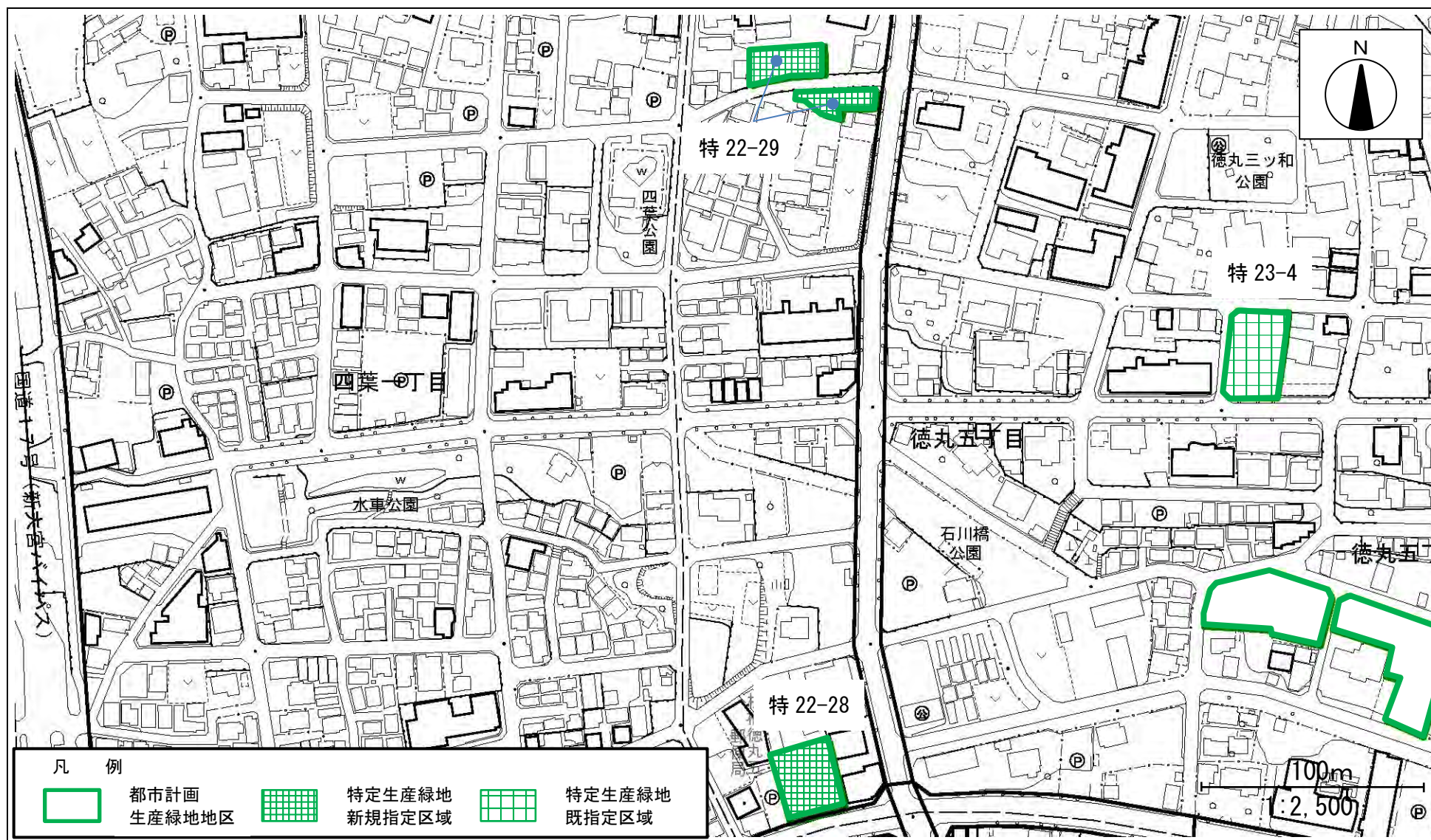
この地図は、東京都知事の承認を受けて、東京都縮尺 2,500 分の 1 地形図を使用したものである。無断複製を禁ず。  
承認番号 2 都市基交著第 10 号 令和 2 年 4 月 24 日、2 都市基街都第 28 号 令和 2 年 5 月 14 日





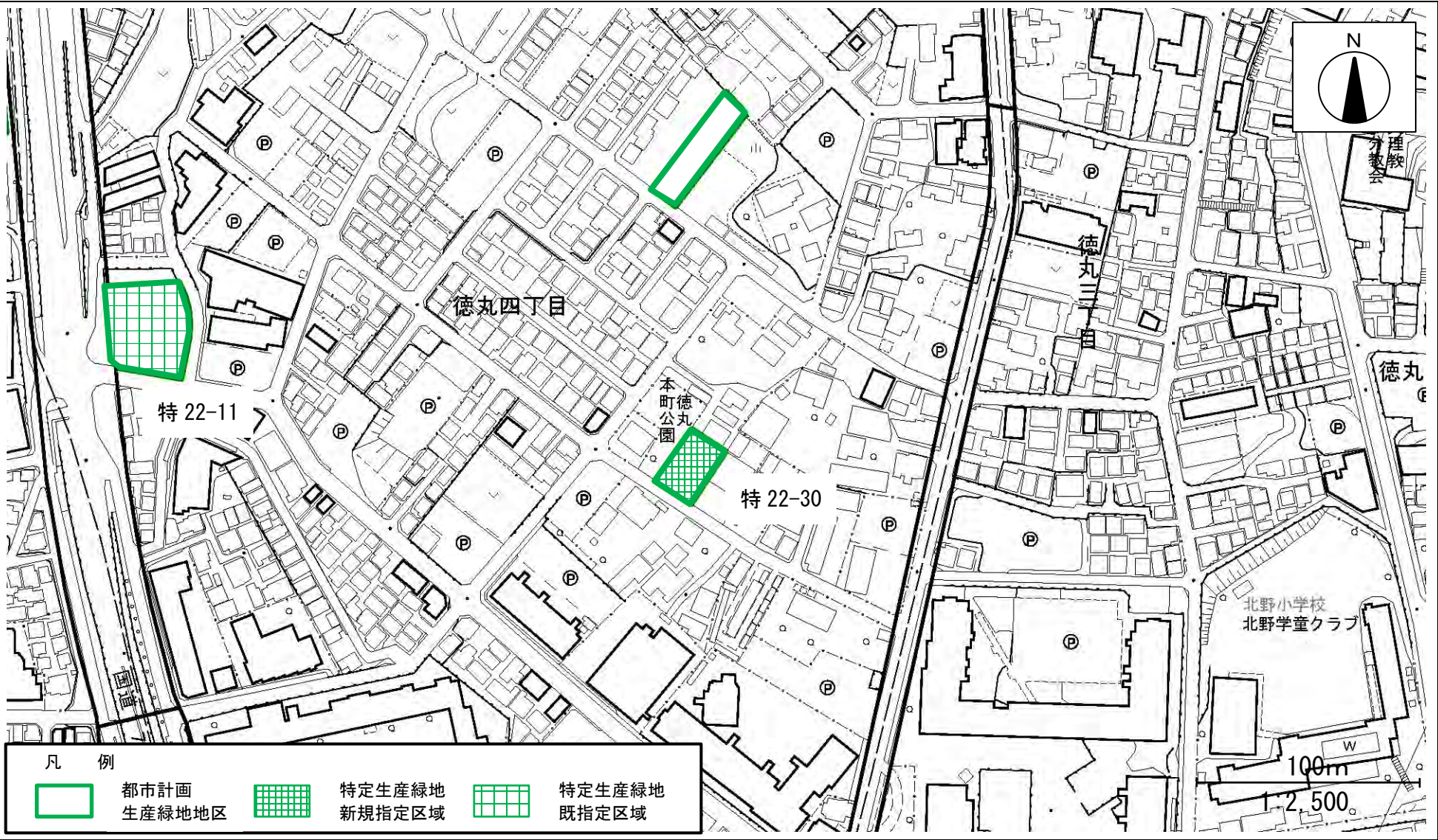
この地図は、東京都知事の承認を受けて、東京都縮尺 2,500 分の 1 地形図を使用したものである。無断複製を禁ず。  
承認番号 2 都市基交著第 10 号 令和 2 年 4 月 24 日、2 都市基街都第 28 号 令和 2 年 5 月 14 日





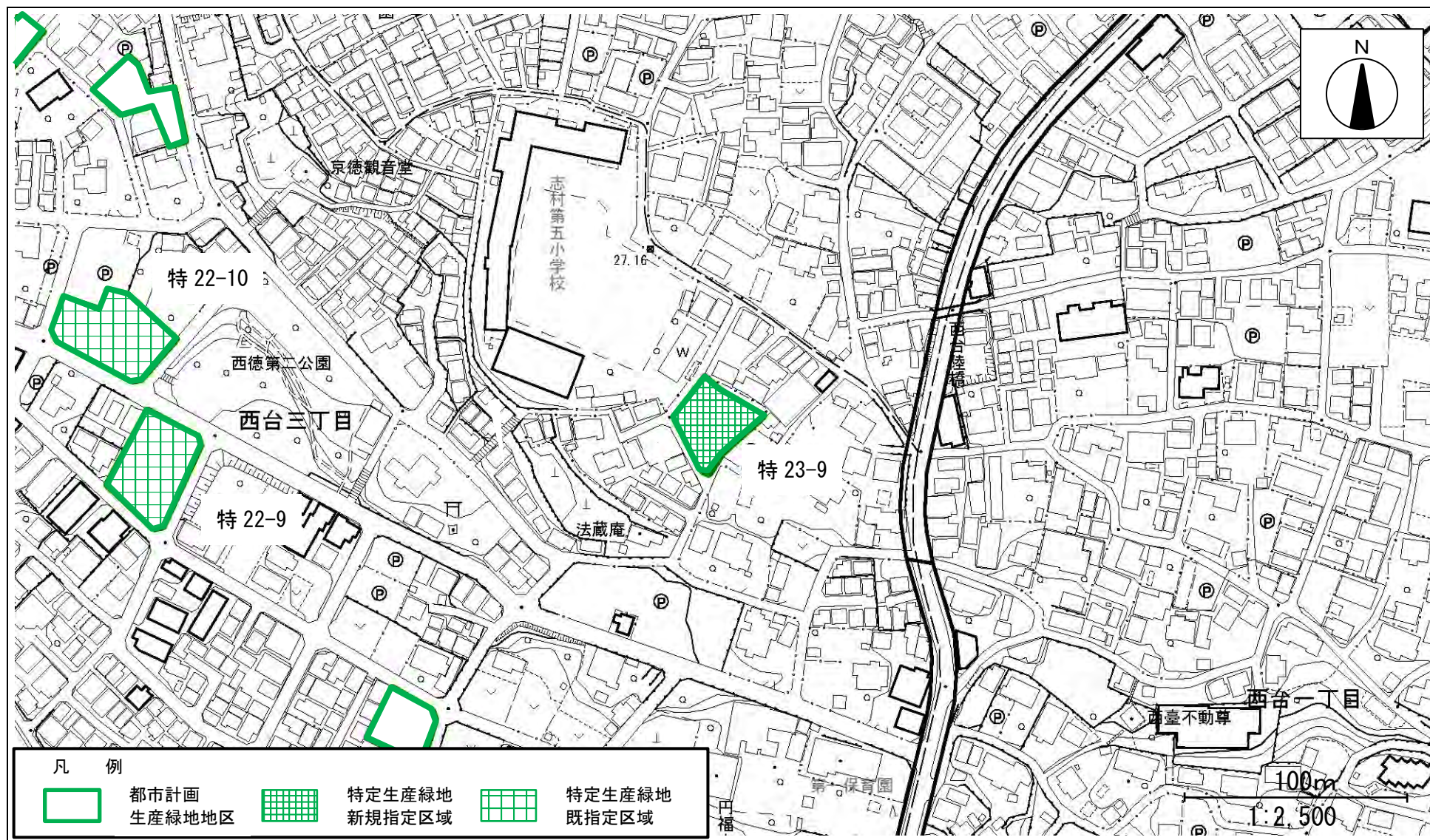
この地図は、東京都知事の承認を受けて、東京都縮尺 2,500 分の 1 地形図を使用したものである。無断複製を禁ず。  
承認番号 2 都市基交著第 10 号 令和 2 年 4 月 24 日、2 都市基街都第 28 号 令和 2 年 5 月 14 日





この地図は、東京都知事の承認を受けて、東京都縮尺 2,500 分の 1 地形図を使用したものである。無断複製を禁ず。  
承認番号 2 都市基交著第 10 号 令和 2 年 4 月 24 日、2 都市基街都第 28 号 令和 2 年 5 月 14 日





この地図は、東京都知事の承認を受けて、東京都縮尺 2,500 分の 1 地形図を使用したものである。無断複製を禁ず。  
承認番号 2 都市基交著第 10 号 令和 2 年 4 月 24 日、2 都市基街都第 28 号 令和 2 年 5 月 14 日