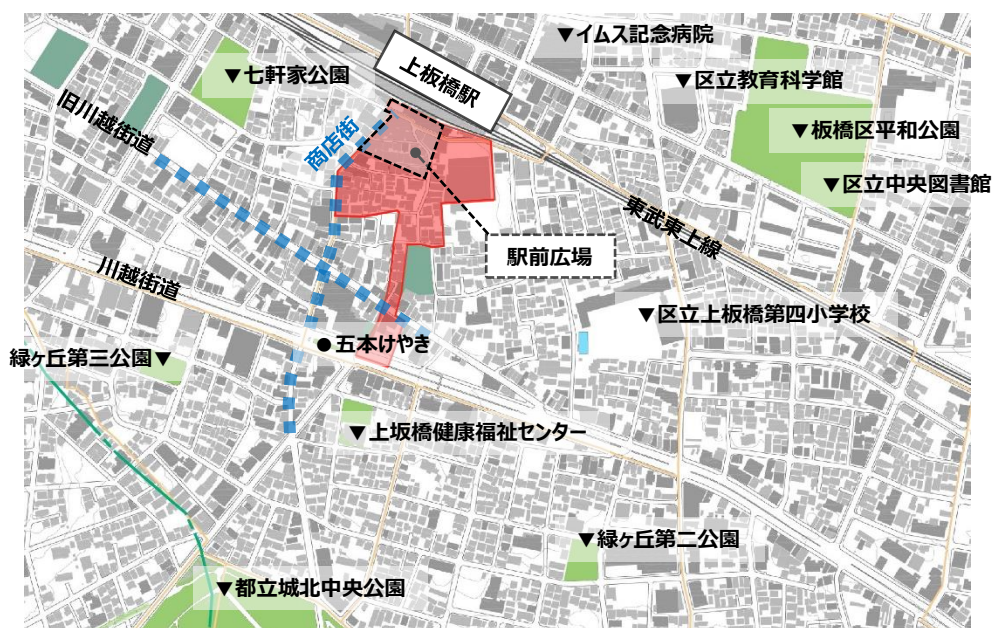


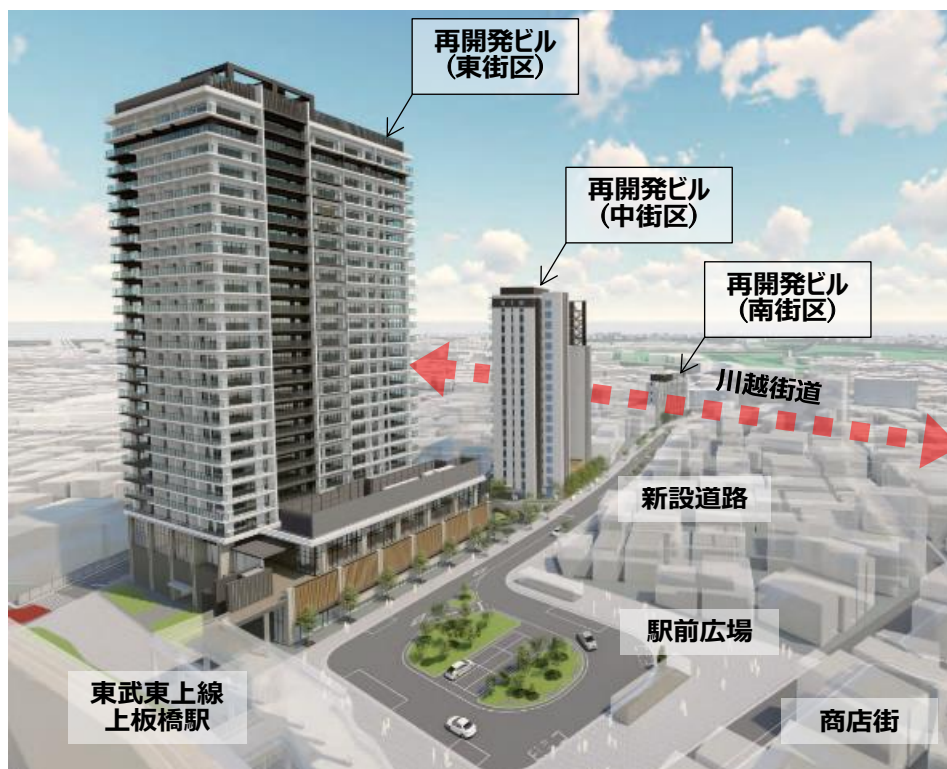
上板橋駅南口駅前広場の整備について

1 上板橋駅南口地区について

当地区は、東武東上線上板橋駅南口から川越街道の間に位置し、災害に強い都市づくりを行い、商店街におけるにぎわいを形成することで、安全で利便性が高く魅力あるまちの実現に向けた取り組みを進めています。



【上板橋駅南口地区周辺図】



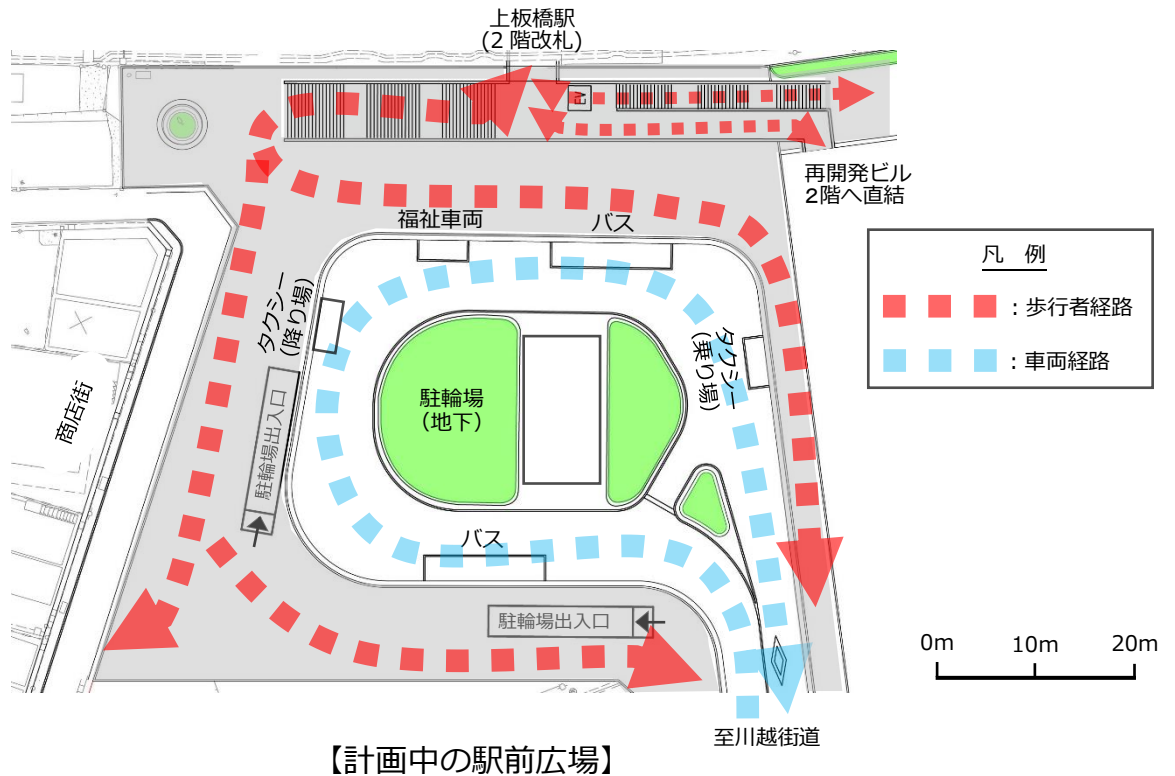
【完成イメージ図】

(上板橋駅より川越街道方面を望む)

※本イメージ図については、今後変更となる可能性があります。

2 駅前広場の整備について

駅前広場には、バス乗り場、タクシー乗り場、福祉車両乗り場を設けるとともに、地下には自転車駐車場（駐輪場）を整備する予定です。また、待ち合わせや商店街のにぎわいと連携させるための広場空間を整備する予定です。



※本計画図については、今後変更となる可能性があります。

3 進め方について

駅前広場の整備については、地域住民とのワークショップや景観アドバイザー、再開発事業者とも意見交換を行い、安全でにぎわいのある駅前空間となるよう検討を行っていきます。

4 意見をいただきたい項目

以下の項目についてご意見をお願いします。

- ①バス乗降時に必要なこと。
- ②タクシー・福祉車両の乗降時に必要なこと。
- ③ベンチ利用時に必要なこと。