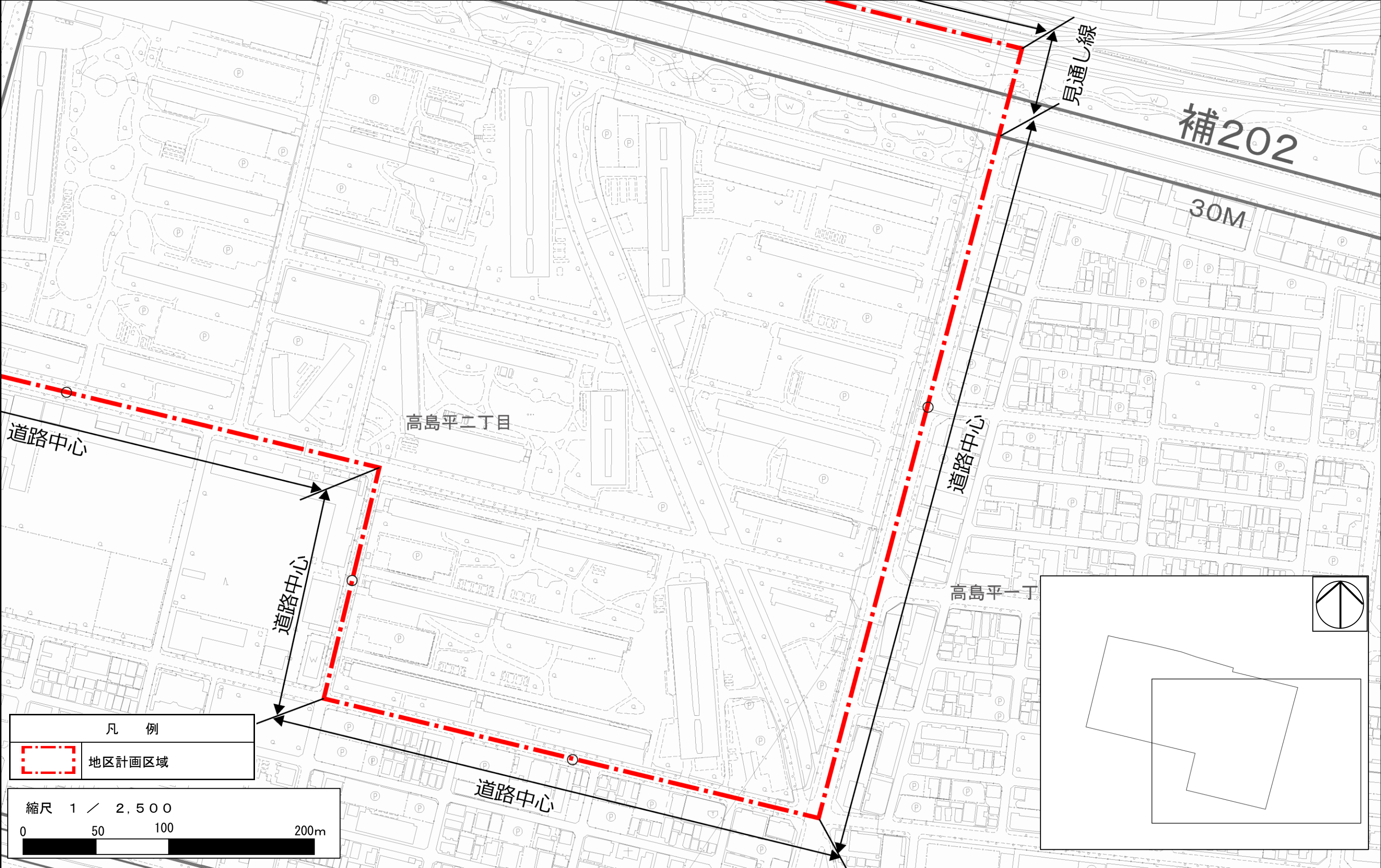


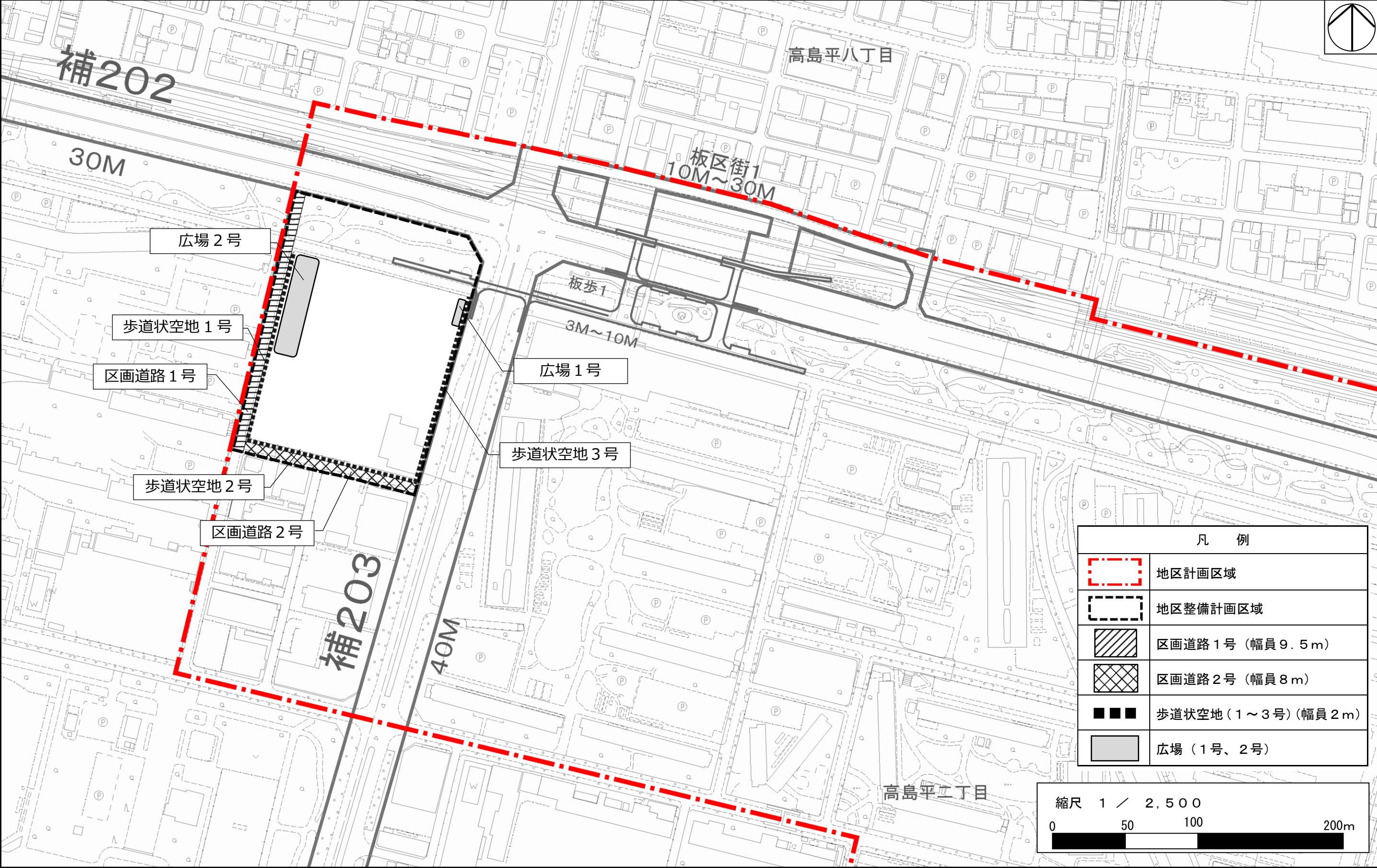
この地図は、東京都縮尺 2,500 分の 1 地形図を利用して作成したものである。(承認番号) (MMT 利許第 06—119 号)  
ただし、計画線は、都市計画道路の計画図から転記したものである。無断複製を禁ず。(承認番号) 6 都市基街都第 239 号、令和 6 年 12 月 6 日





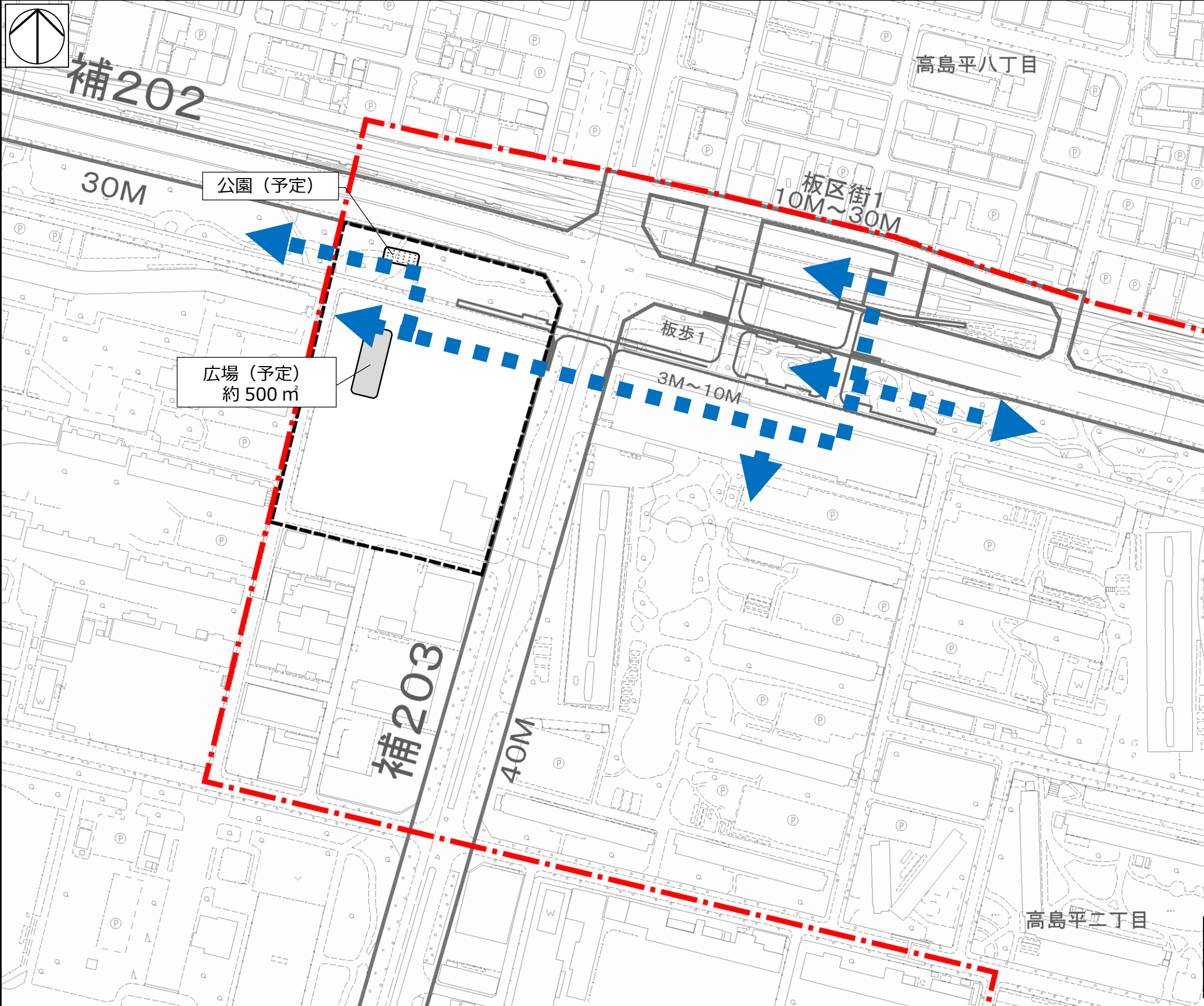
この地図は、東京都縮尺2,500分の1地形図を利用して作成したものである。(承認番号)MMT利許第06—119号)  
ただし、計画線は、都市計画道路の計画図から転記したものである。無断複製を禁ず。(承認番号)6都市基街都第239号、令和6年12月6日



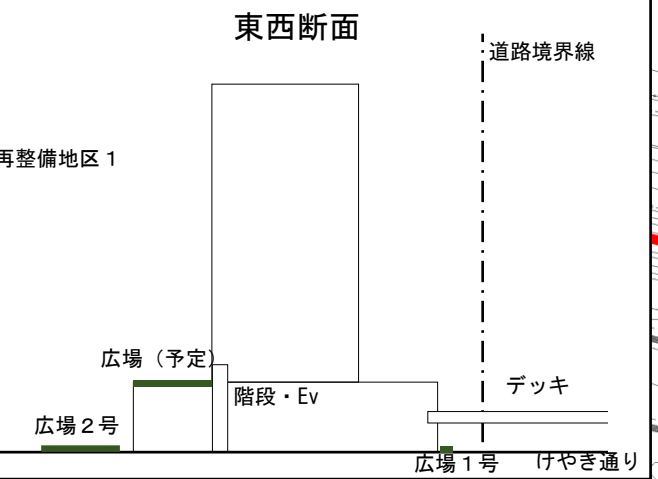
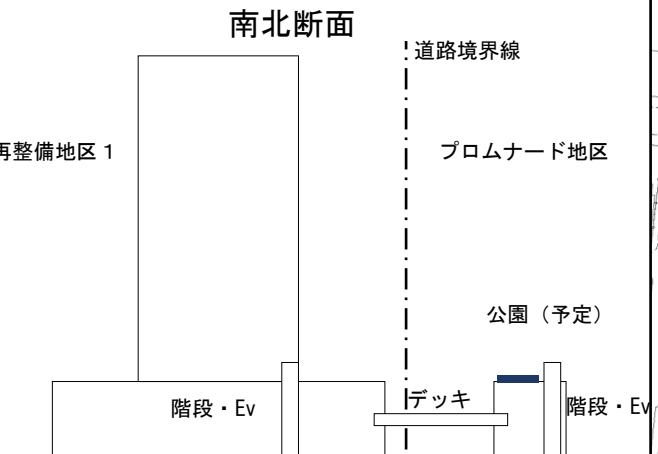


この地図は、東京都縮尺2,500分の1地形図を利用して作成したものである。（承認番号）（MMT 利許第06—119号）  
ただし、計画線は、都市計画道路の計画図から転記したものである。無断複製を禁ず。（承認番号）6都市基街都第239号、令和6年12月6日

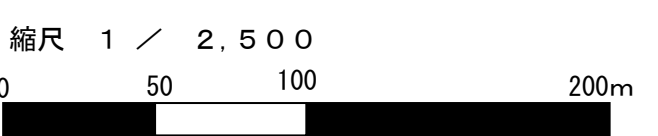




（参考）断面構成イメージ

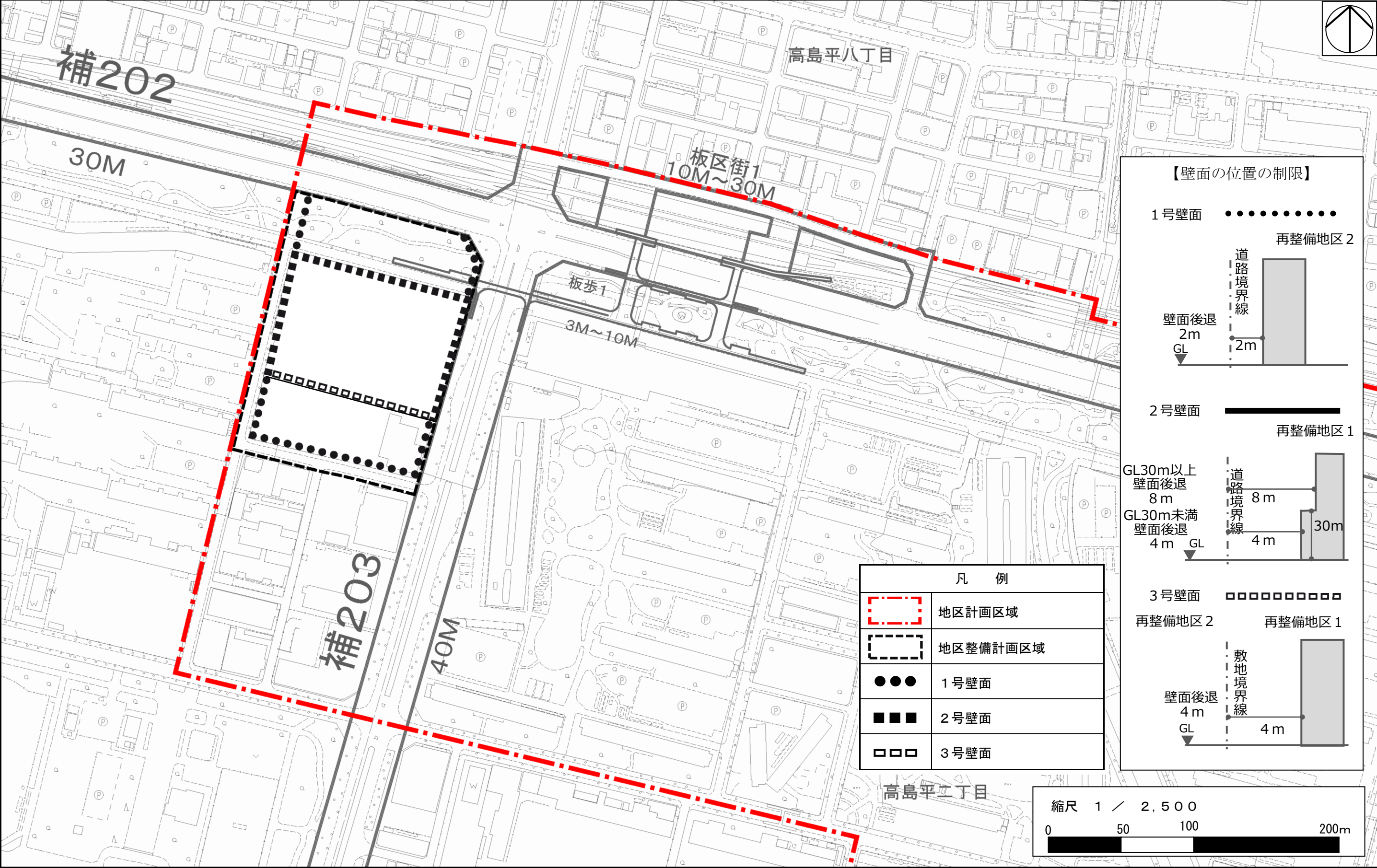


凡 例	
	地区計画区域
	地区整備計画区域
将来地区施設に位置づける予定のもの	
	公園（デッキレベル以上）
	広場（デッキレベル以上）
	歩行者専用通路（デッキネットワーク） ※水害時にも活用できるものとする。



この地図は、東京都縮尺2,500分の1地形図を利用して作成したものである。（承認番号）（MMT利許第06—119号）  
ただし、計画線は、都市計画道路の計画図から転記したものである。無断複製を禁ず。（承認番号）6都市基街都第239号、令和6年12月6日





この地図は、東京都縮尺2,500分の1地形図を利用して作成したものである。(承認番号) (MMT 利許第06—119号)  
ただし、計画線は、都市計画道路の計画図から転記したものである。無断複製を禁ず。(承認番号) 6都市基街都第239号、令和6年12月6日